

*le boat*

LOT

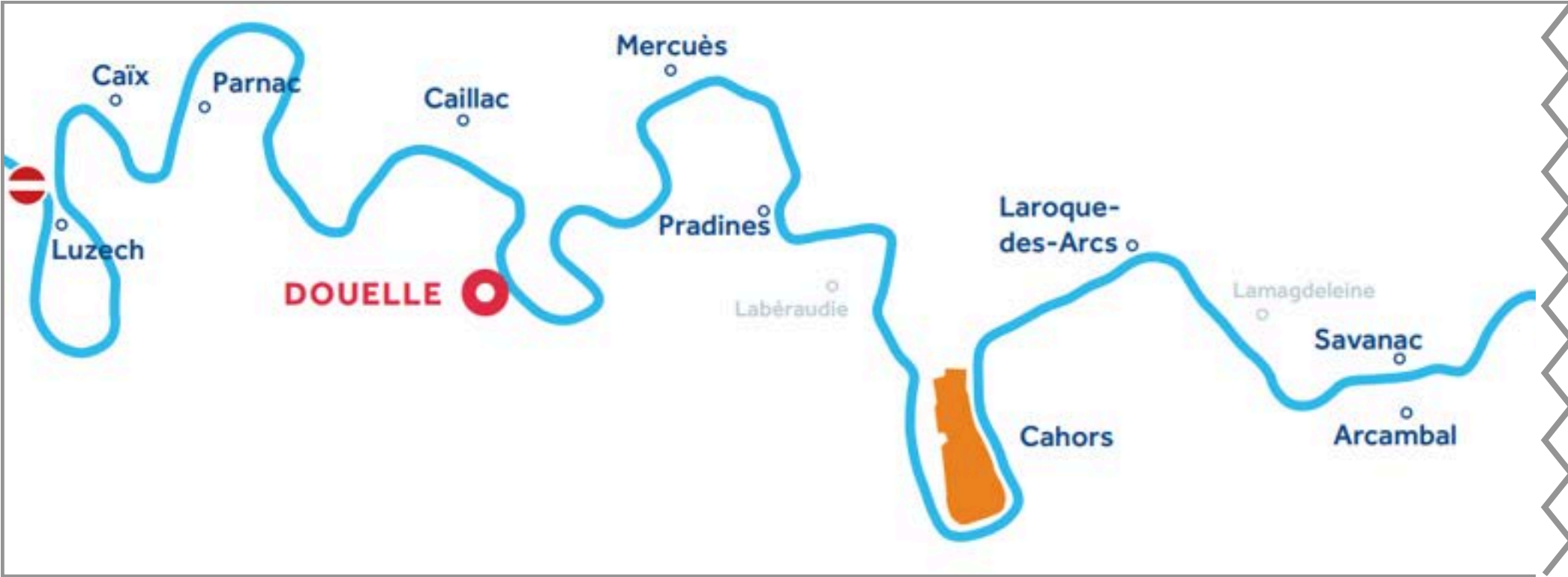
Reiseführer





Lot		Ungefähre Zeit		Anzahl der Schleusen	
	Luzech	5 Min.	1 Std. 45 Min.	0	1
	Caix	20 Min.		0	
	Parnac	40 Min.		1	
	Caillac	40 Min.		0	
	<b>Douelle (Le Boat)</b>	1 Std.	2 Std. 40 Min.	1	3
	Merquès	30 Min.		0	
	Pradines	1 Std. 10 Min.		0	
	Cahors	1 Std. 15 Min.		2	10
	Laroque-des-Arcs	30 Min.	6 Std. 35 Min.	0	
	Lamagdelaine	35 Min.		1	
	Arcambal	1 Std. 10 Min.		2	
	Vers	1 Std.		2	
	St-Géry	1 Std. 15 Min.		1	
	Bouziès	50 Min.		2	
	St-Cirq-Lapopie	25 Min.		0	
	Tour-de-Faure	1 Std. 15 Min.	2 Std. 30 Min.	2	3
	Cénevières	50 Min.		1	
	Larnagol				

Bei den Zeiten handelt es sich um ungefähre Angaben, die auf Basis einer durchschnittlichen Geschwindigkeit von 7,5 km/h und einer durchschnittlichen Zeit für das Passieren einer Schleuse von 12 Minuten berechnet wurden. Ihre Geschwindigkeit, die Strömung des Wassers sowie die in den Schleusen verbrachte Zeit wirken sich darauf aus, wie schnell Sie vorwärts kommen.





# LUZECH



## Luzech

Das vom Fluss Lot umgebene Luzech ist der letzte Halt stromabwärts. Schlendern Sie durch die mittelalterlichen Straßen und bewundern Sie die Schönheit dieser Stadt.

Auf Ihrem Weg werden Sie einen Kerker aus dem 13. Jahrhundert, die gotische und die romanische Kirche entdecken. Im Maison des Consuls befindet sich die Touristeninformation sowie zwei Museen, eines über Mühlen und eines über Dinosaurier. Nicht nur die Kinder werden über den 60m<sup>2</sup> großen Fußabdruck staunen, der vor 140 Millionen Jahren entstanden ist.



**Restaurantempfehlung:** Quai n°5, Place du Canal.



### **Einrichtungen vor Ort:**

Lebensmittelgeschäfte, Bäckereien, Metzger, Bar, Café, Restaurants

**Wochenmarkt:** Mittwoch (vormittags)





***St. Martinskirche, Caix***

Legen Sie vor dem Château de Cayx aus dem 15. Jahrhundert an, um in Ruhe die Aussicht zu genießen. Im Mittelalter diente das Château als Teil des Verteidigungssystems von Luzech. Heute befindet es sich im Besitz der dänischen Königsfamilie und wird als Sommerresidenz genutzt. Zwar ist das Schloss selbst Privatgelände, jedoch können Sie die Gärten und das Weingut auf einer Führung (+33 648 518 781) besichtigen. Spazieren Sie ins Dorf, um bei der Familie Lafon kostenlos Rot- und Roséweine zu verkosten.



**Restaurantempfehlung:** Aux 4 Vins.



# PARNAC



*Château Saint-Didier-Parnac  
und Weinberge, Parnac*

Parnac ist eine charmante kleine Stadt. Die am Fluss gelegene gotische Kirche Saint-Saturnin ist einen Besuch wert und gilt seit 1910 als historisches Denkmal. Im Sommer werden im Château Saint-Didier-Parnac für Besucher Weinproben angeboten. Die Geschichte der Weinbereitung lässt sich über 300 Jahre zurückverfolgen, als die Familie Rigal erstmals das Weingut ins Leben rief. Holen Sie sich etwas Wein im genossenschaftlichen Weinkeller und fahren Sie mit dem Fahrrad durch die schönen Weinberge.



**Restaurantempfehlung:** Restaurant Les Jardins (Reservierung nötig).



**Einrichtungen vor Ort:** Carrefour Lebensmittelgeschäft (2km von den Anlegeplätzen entfernt).



# CAILLAC

## *Die Weinberge von Lagr  zette und Ch  teau, Caillac*



Rund um das wundersch  n restaurierte Schloss aus dem 15. Jahrhundert befinden sich die Weinberge von Lagr  zette. Besucher sind in den Weinkellern herzlich willkommen und k  nnen hier in Anwesenheit von Experten verschiedene Weine verkosten.



**Restaurantempfehlung:** Le Vinois,  
(500m von den Anlegepl  tzen entfernt).



**Einrichtungen vor Ort:**  
Lebensmittelgesch  ft & Backwaren  
(600m von den Anlegepl  tzen entfernt).



# DOUELLE



Douelle spielt seit dem Mittelalter eine wichtige Rolle in der Geschichte des Flusses Lot und war einst der größte Hafen für den Schifffahrtsverkehr. Hier wurden lange Zeit Weinfässer hergestellt, die daraufhin nach Bordeaux verschifft wurden. Der heutige Hafen stammt aus dem 19. Jahrhundert. Douelle selbst war einst berühmt für seine geschickten Bootsfahrer. In der Kirche des Ortes hängt als Erinnerung an die Geschichte des Dorfes ein Gabarra (Lastkahn). Etwas flussaufwärts von der schönen Hängebrücke befindet sich Europas größte Wandmalerei. Das von Chamizo gemalte Kunstwerk zeigt Cahors Weingeschichte. Das älteste Haus in Douelle ist heute ein Restaurant: L'Auberge du Vieux Douelle, besser bekannt unter dem Namen Chez Malique und ist berühmt für seine traditionelle Küche, einschließlich Kalbskopf.



Probieren Sie zum Nachtisch die traditionellen süßen Törtchen ‚Pastis‘, die Sie in der Patisserie Les Pastis d’Elise kaufen können. Sollten Sie Wein vorziehen, werden die örtlichen Winzer Ihnen gern alles über die Weine erzählen, die in den umliegenden Weinbergen produziert werden und Sie diese verkosten lassen. Eines dieser Weingüter ist Domaine Marcilhac, das sich seit vielen Generationen im Besitz der gleichen Familie befindet. Für einen Adrenalinschub können Sie sich mit der Gleitschirmschule (+33 664 191 323) die herrliche Landschaft von oben ansehen.



*Fresque Chamizo, Douelle*



**Restaurantempfehlung:** Die Auberge du Vieux Douelle befindet sich zehn Gehminuten von der Le Boat Basis entfernt.



**Einrichtungen vor Ort:** Lebensmittelgeschäft, Bäckerei und ein paar Restaurants.



# MERCUÈS



***Mercuès***

Legen Sie am rechten Ufer flussaufwärts von der Schleuse an. Vom Ponton aus erreichen Sie über einen mit Pfeilen gekennzeichneten Pfad (2km) das Dorfzentrum. Das oberhalb der Stadt gelegene Schloss Mercuès (erbaut im 7. Jahrhundert) war jahrhundertlang die Sommerresidenz der Grafen und Bischöfe von Cahors. Heute ist es ein Restaurant, das mit einem Michelin-Stern ausgezeichnet wurde. Sie können zudem den Weinkeller besuchen und sechs Jahrgangsweine des Schlosses probieren.



**Restaurantempfehlung:** Le Château de Mercuès, mit Blick auf den Fluss.



**Einrichtungen vor Ort:**

Lebensmittelgeschäft, Bäckerei, Metzgerei und eine Café-Bar.

**Wochenmarkt:** Donnerstag (vormittags).



# PRADINES



Das Dorf Pradines liegt direkt an den Klippen, die den Fluss Lot überragen. Nahe der Anlegestelle befinden sich Möglichkeiten zum Baumklettern, Seilrutschen und Paintball. Mieten Sie sich alternativ ein Kanu (CapNature +33 05 65 222 512) oder besuchen Sie das Pradines Ski Nautique (+33 6 76 54 40 87), wo Wassersportarten wie Wasserskifahren und Wakeboarden angeboten werden. Außerdem können Sie sich auf einem Schlauchboot über das Wasser ziehen lassen. Das geschichtsträchtige Dorf selbst ist von einem dichten Wald umgeben und hat ein paar sehenswerte Kirchen.



**Restaurantempfehlung:** Restaurant Chez Marie, 500m von der Marina entfernt.



**Market:** Freitag 16:00 - 19:00 Uhr – Quartier de Labéraudie.



# CAHORS



*Cahors*

Das von steilen Hügeln umgebene Cahors wird sicherlich einer der Höhepunkte Ihres Urlaubs sein. Die Kunst- und Geschichtsstadt Cahors ist berühmt für seine Weinberge und die Gastronomie, besonders für Trüffel und Foie gras. Die verwinkelten Gassen des historischen Stadtzentrums führen Sie zu der prächtigen Kathedrale Saint-Étienne, die zum UNESCO-Weltkulturerbe ernannt wurde und eine Station des berühmten Jakobsweg nach Santiago de Compostela ist. Halten Sie inne und bewundern Sie den beeindruckenden Torbogen und die vielen Fresken, die im Laufe der Jahre freigelegt wurden.





Der Kartäuser-Brunnen, auch als „Quelle der Götter“ bekannt, versorgte die Stadt Jahrhunderte lang mit Trinkwasser. Der 32m hohe quadratische Turm ist alles, was vom Palace Jean XXII, der für Papst Johannes XXII erbaut wurde, heute noch übrig ist.





Spazieren Sie zur anderen Seite der Stadt, um die von der UNESCO gelistete Valentré-Brücke zu besichtigen.

Nehmen Sie an einer durch die Touristinformation organisierten Stadtführung teil, um mehr über die Geschichte der ‚Pont Valentré‘ zu erfahren. Die beste Aussicht auf die Brücke haben Sie natürlich von Ihrem

Boot aus. Empfehlenswert ist auch der ‚Jardins

Secrets‘-Pfad, der Sie durch rund 30 Gärten führt.

Nehmen Sie alternativ die kleine Bimmelbahn, startend an der Valentré-Brücke. Wenn Sie den Gipfel des Berges

St. Cyr besteigen, haben Sie einen atemberaubenden Blick auf die Flussschleife, die Dächer der historischen Stadt und das Lot-Tal. An einem klaren Tag können Sie in der Ferne das Château de Mercuès sehen.



**Restaurantempfehlung:** L’O à la Bouche – erleben Sie eine offene Küche und köstliche, gastronomische Küche.



**Einrichtungen vor Ort:** In Cahors können Sie alles finden, was Sie brauchen.

**Wochenmarkt:** Mittwoch & Samstag vormittags – Place de la Cathédrale St. Étienne.



# LAROQUE-DES-ARCS



*Laroque-des-Arcs*

Laroque-des-Arcs ist seit der Römerzeit besiedelt. Es wurde im 12. Jahrhundert gegründet, um die „Arcs“ (Bögen) zu schützen, die Wasser vom Tal bis zu den Thermalbädern von Cahors transportierten. Spuren dieses römischen Aquäduktes sind noch heute am Pech de Clary (rechte Uferseite) zu erkennen. Besichtigen Sie auch die Ruinen des Zollturmes, wo Flussfahrer in der Vergangenheit Zollgebühren an Landherren entrichten mussten. Eingebettet in die Kalksteinmauern entlang des Lot-Tals befinden sich die „Chateaux des Anglais“, eine Reihe von Befestigungsanlagen aus dem 11. Jahrhundert, die die Einwohner des Ortes im Falle eines Angriffs schützen sollten. Ein Beispiel hierfür ist die bezaubernde St. Roch-Kapelle, die unter dem überhängenden Felsen erbaut wurde.



# SAVANAC

Savanac ist eine schöne grüne Stadt am Lot.  
Legen Sie hier an, um in malerischer Kulisse den  
Abend zu genießen.

---

# ARCAMBAL

Arcambal ist eine idyllische kleine Stadt mit vielen  
historischen Sehenswürdigkeiten, wie die Ruinen  
einer Festung, die mittlerweile überwachsen sind.  
Das Bouquet-Schloss und die beeindruckende  
Kirche Saint-Antoine, die im 15. Jahrhundert erbaut  
wurde, sind auch einen Besuch wert.

---

# VERS





Vers ist ein kleines Dorf an der Kreuzung des Flusses Lot mit dem Fluss Vers, unterbrochen von kleinen Wasserfällen und einer Reihe von Mühlen. Bewundern Sie die mit Ocker getönten Kalksteinfelsen. Die Farbe dieser Felsen ist besonders beeindruckend bei Sonnenaufgang und Sonnenuntergang. Die in der Nähe des Hafens befindliche Kunstgalerie beherbergt Öl- und Pastellmalereien, die Szenen des Lot-Tales darstellen. Etwa 1km von Vers entfernt befindet sich die Keksfabrik Delfour mit Museum. Gönnen Sie sich ein paar Leckereien aus dem Shop oder genießen Sie eine kleine Pause in der Teestube. Besuchen Sie die 15 Gehminuten westlich von Vers befindliche Velles Kapelle. Dort wandten sich einst Seeleute an die Jungfrau Maria und baten sie, auf ihren gefährlichen Reisen über sie zu wachen. Etwas stromabwärts von Vers befinden sich die Ruinen eines römischen Aquädukts aus dem Jahr 40 n. Chr., das einst Trinkwasser nach Cahors transportierte. Diese sehen Sie auch wunderbar von Ihrem Boot aus. Ein weiteres Beispiel für die „Chateaux des Anglais“ (siehe Laroque-des-Arcs) befindet sich in den westlichen Felsen und kann vom Parkplatz der Stadt aus bewundert werden. Dieses verfügt über eine geschützte Höhle, in der sich die Dorfbewohner im Falle einer Invasion durch Feinde verstecken konnten. Les Dryades (+33 5 65 31 44 50 - crepinfamille@yahoo.fr, ca. 4km von Vers entfernt) bietet Heißluftballonfahrten und Rundflüge an. Diese finden in der Regel zu Sonnenaufgang oder Sonnenuntergang statt.



**Restaurantempfehlung:** La Truite Dorée, neben der Straßenbrücke der Stadt.



**Einrichtungen vor Ort:**

Lebensmittelgeschäft & Bäckerei.

**Wochenmarkt:** Juni bis September - Donnerstag (vormittags).



# ST. GÉRY



In St. Gély können Sie das Mémorail Quercy Vapeur besuchen, ein Eisenbahnmuseum, das Bahnreisen entlang der Lot-Tallinie von 1880 bis heute gewidmet ist. Hier können Exponate über Waren- und Passagierzüge aus verschiedenen Epochen besichtigt werden. Das Gelände können Sie auf einer Miniatur-Dampfeisenbahn entdecken (Juni bis Sept: +33 565 313 348). Neben der Schleuse befindet sich eine alte Pumpstation mit einem hohen Schornstein. Sie hat einst Wasser in den Bahnhof transportiert, um die Dampfzüge zu versorgen.



**Restaurantempfehlung:** On Passe à Table, Domaine du Porche.



**Einrichtungen vor Ort:**

Lebensmittelgeschäft & Bäckerei.

**Wochenmarkt:** Sonntag (vormittags).



# BOUZIÈS



*Der Treidelpfad in Bouziès*





## ***Mountainbiking in Bouziès***


Der Treidelpfad rund um die Ganil Schleuse wurde per Hand in die Kalksteinfelsen gemeißelt. So konnten auch Boote, die durch Pferde gezogen wurden, diesen Streckenabschnitt befahren. Kurz hinter Bouziès können Sie ein 30 Meter hohes "Fresco" aus beeindruckenden Skulpturen des Künstlers Daniel Monnier bewundern. Es lohnt sich definitiv, einen Spaziergang dorthin zu unternehmen. Kalapca Loisirs bietet eine Reihe von Outdoor-Aktivitäten: Canyoning, Höhlenwandern, Klettern, Kanu- und Kajakfahren (+33 56 52 42 101 – für Kinder ab 6 Jahren).



**Restaurantempfehlung:** Les Falaises, einen kurzen Spaziergang von den Anlegern entfernt.



# CABRERETS



*Cabrerets*

Cabrerets liegt ca. 6km nördlich von Bouziès. Man kann dort gut mit dem Rad hinfahren. Eine mittelalterliche Festung dominiert das Stadtbild. Das Herzstück bildet das imposante Château de Cabrerets, das lediglich an einem Tag im Jahr für die Öffentlichkeit geöffnet ist. Sie sollten unbedingt die nahegelegenen Tropfsteinhöhlen Pech-Merle besuchen, die im Jahre 1922 von zwei Jungen entdeckt wurden. Lassen Sie sich von den Zeichnungen der prähistorischen Wollmammuts, Pferde und Rentiere überraschen, von denen viele aus der Zeit um 25000 v. Chr. stammen. Auch die wunderschönen Stalagmiten sind sehr sehenswert (Reservierung empfohlen +33 565 312 705). Nehmen Sie den Fußgängerweg, der hinter der Dorfkirche beginnt, Sie den Fußgängerweg, der hinter der Dorfkirche beginnt, um zu den Höhlen zu gelangen.




**Restaurantempfehlung:** Restaurant des Grottes, am Fluss Célé gelegen.



**Einrichtungen vor Ort:** Supermarkt, Bäckerei und Restaurants.



# ST. CIRQ-LAPOPIE



*St. Cirq-Lapopie*





Saint-Cirq Lapopie liegt auf einer Klippe 100m oberhalb des Flusses Lot und gilt zu Recht als eines der schönsten Dörfer Frankreichs. Dieser Ort ist wahrlich einer der besten Ausflugsziele für Ihren Urlaub. Der Ort erhielt seinen Namen von einer der Gründerfamilien, Familie Lapopie, die die erste Festung hier errichtete. In diesem charmanten mittelalterlichen Dorf befinden sich 13 denkmalgeschützte Gebäude. Das Dorf liegt unterhalb der Ruinen der Festung und hat viele schöne alte Häuser aus Stein oder Holz. Sie wurden zwischen dem 13. und 16. Jahrhundert erbaut und prägen das Ortsbild durch ihre flachen Dächer. In den von Blumen gesäumten Straßen können Sie viele Künstler und Handwerker finden, von Pelzhändlern und Töpfern bis hin zu Holzdrehern. Es gibt zwei Fußwege, die vom Fluss zum Ort führen: Der erste beginnt an der St. Cirq-Schleuse und der andere kann weiter stromabwärts gefunden werden. Diese beiden Pfade sind zwar ziemlich steil, aber sie vermeiden die verkehrsreiche Straße D40.



**Restaurantempfehlung:** Le Cantou im Stadtzentrum.



**Einrichtungen vor Ort:** Bäckerei, ein paar Restaurants und Souvenirläden.

**Wochenmarkt:** Mittwoch 16:00 - 20:00 Uhr – Place du Sombrol

---

# TOUR-DE-FAURE

Tour-de-Faure ist ein verschlafenes Dorf mit vielen alten Gebäuden. Spazieren Sie entlang der Wege durch das Dorf und genießen Sie die unberührte Schönheit der Gegend.





**Restaurantempfehlung:** LAuberge des Versanes, auf der Hauptstraße.



**Einrichtungen vor Ort:** Lebensmittelgeschäft.

# CÉNEVIÈRES



**Schloss Cénevières**

Entdecken Sie das Schloss von Cénevières und bewundern Sie von den Terrassen aus das Lot-Tal. Die Besitzer des Schlosses, Familie De Braquilanges, erzählen Ihnen auf einer geführten Tour gern mehr über dessen Geschichte. Hier können Sie ein Verlies und eine Kapelle aus dem 13. Jahrhundert sowie eine im italienischen Stil gehaltene Galerie und Deckenfresken entdecken. Radeln Sie zum kleinen Dörfchen La Toulzanie (2km entfernt), wo Sie alte Höhlenhäuser erkunden können, die in die Felsen gehauen wurden. Sie werden sich vorkommen wie in einer Filmkulisse!





## Einrichtungen vor Ort:

Lebensmittelgeschäft & Backwaren.

# LARNAGOL



Larnagol ist ein für diese Gegend typischer Ort. Nehmen Sie sich Zeit, um durch diese reizende befestigte Stadt zu schlendern, die vor Jahrhunderten gebaut wurde. Bewundern Sie auch die hübsche Kirche, die Sie vom Fluss aus sehen können.



**Restaurantempfehlung:** Guinguette  
Bambou - ca. 200m vom Anleger entfernt.



# BITTE BEACHTEN

Wir empfehlen Ihnen diesen Fluss nicht, wenn das Ihr erster Hausbooturlaub ist, da die Strömung dort manchmal sehr stark sein kann. Der Lot ist ein friedlicher Fluss mit leichter Strömung. Im Falle eines Sturms oder größeren Niederschlägen kann der Wasserspiegel jedoch relativ schnell steigen. Bitte beachten Sie stets die Wasserstandsanzeigen an den Schleusen und entlang des Flusses. Suchen Sie bei Hochwasser bitte einen sicheren Anleger (idealerweise ein schwimmender Steg, der sich dem Wasserstand anpasst) auf und bleiben Sie sicher festgetaut, bis der Wasserspiegel sich wieder senkt. Sollten Sie Fragen zu den Wetterverhältnissen haben, wenden Sie sich bitte an die Basis.

# SCHLEUSEN

Es gibt keine Schleusenwärter auf dem Lot. Wenn Sie zu zweit sind, wird eine gewisse Fitness zum bewältigen der Schleusen vorausgesetzt. Alle Schleusen am Lot sind manuell zu bedienen und täglich von 30 Minuten vor Sonnenaufgang bis 30 Minuten nach Sonnenuntergang geöffnet. Lassen Sie ein oder zwei Crewmitglieder vor der Schleuse an Land gehen. Diese können die Schleusentore mit großen Kurbeln öffnen. Ein Crewmitglied sollte stets bereit stehen, um die Schleusen im Notfall schließen zu können. Bitte beachten Sie die weiteren Informationen zu den Schleusen in Ihrem Boots- und Navigationshandbuch.



# ANLEGEPLATZ

Es ist nur erlaubt, an ausgewiesenen Anlegern zu übernachten. In Ihrem Gewässerführer finden Sie die genauen Positionen. Viele kleine Dörfer haben kostenfreie Anlegestellen. Wenige Anleger verfügen über einen Landstromanschluss. Das Anlegen an Wartepunkten, z.B. vor Schleusen, ist verboten (außer Sie warten auf den nächsten Schleusenvorgang).

# WASSER

Den Wassertank Ihres Bootes müssen Sie in der Regel alle zwei Tage auffüllen. Das Wasserauffüllen an der Le Boat Basis in Douelle ist kostenfrei. Auch an Häfen entlang des Flusses haben Sie die Möglichkeit, Wasser zu tanken. Informationen zu den Standorten finden Sie in Ihrem Gewässerführer.

# ABPUMPEN DES ABWASSERTANKS

In der Regel müssen Sie Ihren Abwassertank mindestens einmal pro Woche entleeren, insbesondere bei Maximalbelegung des Bootes. Wir empfehlen Ihnen, das Abpumpen im Voraus zu planen und im Gewässerführer zu prüfen, wo Sie entsprechende Stationen finden. Üblicherweise fällt dort eine kleine Gebühr an.





Werden Sie Fan  
auf Facebook



Folgen Sie uns  
auf Instagram



Finden Sie uns  
auf YouTube

**#loveleboat**



**Haftungsausschluss:** Wir sind bemüht, die Richtigkeit aller in diesem Reiseführer enthaltenen Angaben zum Zeitpunkt der Drucklegung zu gewährleisten. Öffnungszeiten und Preise sind jedoch unverbindlich. Attraktionen, Restaurants, Schleusen und sogar Abschnitte des Gewässers können ohne vorherige Ankündigung geschlossen werden. Le Boat empfiehlt Ihnen, die in diesem Reiseführer enthaltenen Attraktionen und Restaurants zu besuchen. Diese befinden sich jedoch nicht im Besitz von Le Boat und werden auch nicht von uns geführt und daher können wir die Qualität Ihrer Erfahrung zu einem bestimmten Zeitpunkt nicht garantieren. Sollten Sie Abweichungen zum Inhalt dieses Reiseführers feststellen, teilen Sie uns diese bitte unter [guides@leboat.com](mailto:guides@leboat.com) mit, damit wir zukünftige Auflagen entsprechend überarbeiten können.

**Bildnachweis:** Saint Martin's Church, Caix: By Michel Chanaud (Own work) [CC BY-SA 4.0 (<http://creativecommons.org/licenses/by-sa/4.0>)], via Wikimedia Commons | The Lagrèzette vineyards: By P. Danilo Royet (Own work) [CC BY-SA 3.0 (<http://creativecommons.org/licenses/by-sa/3.0>)], via Wikimedia Commons | Fresque Chamizo, Douelle - Lot Tourisme, C. Novello | Towpath at Bouziès: by croucrou ([www.sylvain-crouzillat.com](http://www.sylvain-crouzillat.com)) - Own work, CC BY-SA 3.0, <https://commons.wikimedia.org/w/index.php?curid=2806820> | St Cirq Lapopie - © Lot Tourisme D. Viet | Cénevières Castle: By Thérèse Gaigé (Own work) [CC BY-SA 3.0 (<http://creativecommons.org/licenses/by-sa/3.0>)], via Wikimedia Commons | Larnagol: By Pierre Bona - Own work, CC BY-SA 3.0, <https://commons.wikimedia.org/w/index.php?curid=8980390>, Lot Tourisme E. Ruffat.