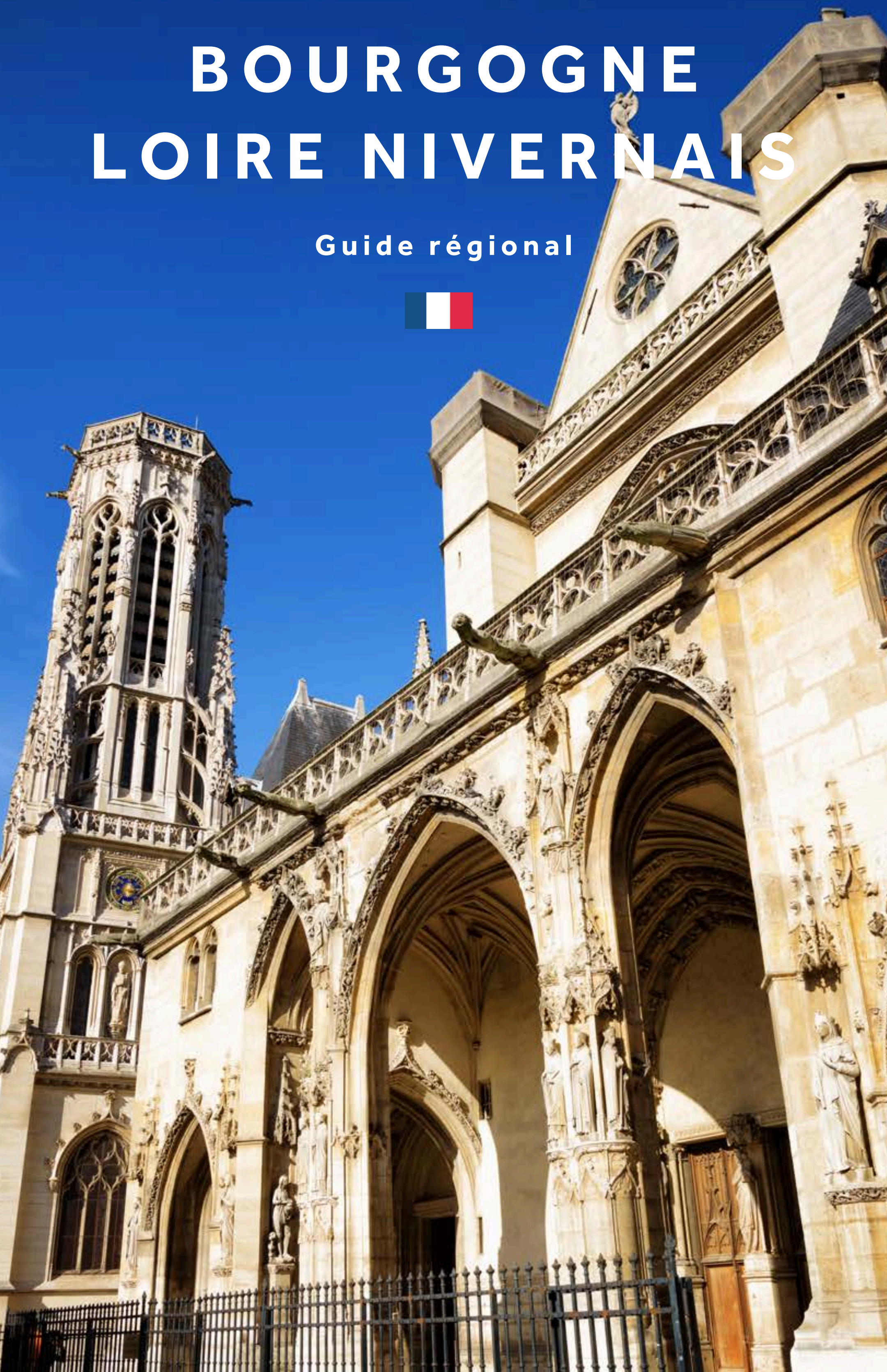


le boat

BOURGOGNE LOIRE NIVERNAIS

Guide régional



		Temps approximatif		Nombre d'écluses	
Migennes (Le Boat)		3 h 30 min	6 h 15 min	5	10
Gurgy		45 min		1	
Monéteau		2 h		4	
Auxerre		2 h 45 min	6 h	5	11
Champs-sur-Yonne		1 h 30 min		3	
Vincelles		1 h 15 min		2	
Cravant		30 min		1	
Embranchement de Vermenton (for Vermenton)		1 h	16 h	2	28
Prégilbert		2 h 45 min		5	
Mailly-le-Château		45 min		1	
Merry-sur-Yonne		1 h 30 min		3	
Châtel-Censoir		5 h		8	
Clamecy		5 h	15 h	9	37
Tannay (Le Boat)		1 h 30 min		3	
Monceaux-le-Comte		3 h		6	
Chitry-les-Mines		4 h 45 min		12	
Sardy-les-Epiry (bottom of Sardy flight of locks)		5 h 45 min		16	
Baye		5 h 30 min	18 h 45 min	12	33
Chatillon-en-Bazois		9 h 15 min		15	
Cercy-la-Tour		4 h		6	
Decize (Le Boat)					

Start of Embranchement de Vermenton		1 h 15 min	1 h 15 min	2	2
Vermenton					

Montbard	6 h	28 h 15 min	11	48
Ravières	2 h 45 min		5	
Ancy-le-Franc	5 h 30 min		9	
Tanlay	3 h		6	
Tonnerre	3 h		4	
Flogny-la-Chapelle	3 h 45 min		7	
St-Florentin	4 hr15 min		6	
Migennes (Le Boat)	2 h 15 min		3	
Joigny	1 h	1		
Cézy	2 h 30 min	2		
Villeneuve-sur-Yonne	3 h 30 min	4		
Sens	2 h	10 h 30 min	2	9
Pont-sur-Yonne	6 h 30 min		6	
Montereau-fault-Yonne	2 h		1	
St-Mammès	15 min	13 h 15 min	0	20
Moret-sur-Loing	4 h 15 min		6	
Nemours	2 h 45 min		4	
Souppes-sur-Loing	6 h		10	
Montargis	7 h	17 h 15 min	11	30
Châtillon-Coligny	2 h 45 min		14	
Rogny-les-Sept-Écluses	6 h 45 min		5	
Briare	45 min		0	
Châtillon-sur-Loire (Le Boat)	2 h	18 h	1	18
Belleville-sur-Loire	4 h 30 min		5	
Ménétréol-sous-Sancerre	4 h		4	
La Charité-sur-Loire	3 h 15 min		5	
Marseilles-lès-Aubigny	4 h 15 min		3	
Start of Embranchement de Nevers (for Nevers)	1 h	6 h	0	6
Chevenon	2 h 30 min		3	
Fleury-sur-Loire	2 h 30 min		3	
Decize (Le Boat)	3 h 15 min	14 h	4	16
Gannay-sur-Loire	2 h 30 min		3	
Garnat-sur-Engièvre	2 h 45 min		3	
Start of Embranchement de Dompierre (for Dompierre-sur-Besbre)	5 h 30 min		6	
Digoin	2 h 30 min	2 h 30 min	3	3
Paray-le-Monial				

Digoin		4 h 45 min	10 h 45 min	5	11
Chambilly		3 h 15 min		3	
Briennon		2 h 45 min		3	
Roanne					

Start of Embranchement de Nevers		1 h	1 h	2	2
Nevers					

Les temps de navigation sont approximatifs, basés sur une vitesse moyenne de 7,5 km/h et d'un temps de passage par écluse de 18min. Votre vitesse, le courant et le temps passé dans les écluses affecteront le rythme de votre croisière.



8

Vitesse maximale autorisée sur les rivières (en km/h)

3

Vitesse maximale dans les ports (en km/h)

10

Vitesse maximale autorisée sur les canaux (en km/h)

↓↑

Restez sur la droite quand vous croisez un bateau

MIGENNES



Migennes

Les nombreux parcs et étangs de Migennes en font un havre de nature, propice au repos. Baladez-vous dans Migennes et découvrez ses deux églises, l'une du XIIIe siècle et l'autre du XXe. Rendez-vous à l'Office du Tourisme pour obtenir des renseignements touristiques et aussi pour y admirer un superbe fragment de mosaïque datant du IVe siècle. Sachez que vous n'êtes qu'à 2h de Paris en voiture.



Restaurant recommandé : Rives de l'Yonne, à 900 m de la base.



Commerces : Tous commerces, supermarché à 80m de la base.

Marché : jeudi matin.

MONÉTEAU



Monéteau est un charmant petit village où vous pourrez admirer son pont Gustave Eiffel datant de 1913. Découvrez également l'église du XIIe siècle et les carillons du château de Colbert, que vous pourrez entendre depuis la rivière. Vous trouverez supermarchés et restaurants, ainsi qu'un bowling à 2,5km de l'amarrage, à l'entrée de l'autoroute A6.



Restaurant recommandé : La Terrasse Gourmande, à 200m en aval du pont.



Commerces : Supermarchés, restaurants et un bowling, à l'entrée de l'autoroute A6 (2,5 km du point d'amarrage).

Marché : samedi matin.

AUXERRE



Tour de l'Horloge, Auxerre

Auxerre, ville d'Art et d'Histoire, a conservé un patrimoine architectural exceptionnel. Laissez-vous charmer par ses ruelles étroites bordées de belles maisons à colombages et de demeures anciennes. Vous pouvez louer un audioguide (5 €) à l'Office de Tourisme et visiter la ville à votre rythme.

Non loin de l'Hôtel de Ville se trouve la Tour de l'Horloge, sans doute le point fort de la ville. L'horloge, ajoutée à la tour au XVII^e siècle, possède deux cadrans indiquant l'heure et le mois lunaire. C'est aussi un lieu idéal pour profiter d'une vue panoramique sur la ville. Au nord de la ville, visitez l'ancienne abbaye bénédictine de Saint-Germain et admirez ses fresques carolingiennes, ou bien la Cathédrale Saint-Étienne d'Auxerre, remarquable pour son architecture gothique. Si vous souhaitez découvrir la gastronomie locale, le magazine « Auxerre Gourmand » est une excellente ressource pour explorer les spécialités régionales. Terminez votre journée par un Chablis produit localement.

**Restaurants recommandés:** La Pause

Gourmande, rue Fourier, en centre-ville (à 500 m de l'amarrage le plus proche). Café Bar Au Bon Coin – une ambiance fantastique pour les fans de football et parfait pour déguster des vins locaux.



Commerces : Tous commerces.

Marché : mardi et vendredi matin – Place de l'Arquebuse. Mercredi matin – Rue de la Draperie. Dimanche matin – Place Degas.

GURGY

Ce petit village est idéal pour votre première étape si vous vous dirigez vers le sud depuis Migennes – agréable et sécurisé, avec un chemin bien entretenu que vous pouvez facilement parcourir à vélo pour vous dégourdir les jambes.



Restaurant recommandé : Restaurant de la Rivière, à 100m de la marina.



Commerces : Nouvelle marina avec branchements eau et électricité, épicerie et boulangerie.

CAVES DE BAILLY

Les caves au PK163, anciennement une carrière souterraine de calcaire, sont aujourd'hui utilisées pour fermenter le très apprécié Crémant de Bourgogne ainsi que la liqueur de cerise fabriquée avec des cerises locales. La température constante et fraîche de 12°C est idéale pour garantir une fermentation optimale. Des vins rouges, blancs et rosés y sont également produits. Vous pouvez participer à une visite guidée très intéressante (+33 3 86 53 77 77), déguster les produits et acheter une bouteille (ou plus) à la boutique. Amarrage possible juste à l'extérieur.

VINCELLES & VINCELOTTES



Vignoble d'Irancy

Deux charmants villages de chaque côté de la rivière, spécialisés dans le vin rouge. Appelez Vititours pour une visite commentée des vignes du Chablisien (+33 (0) 6 11 47 82 98). En passant par Vincelottes il est facile, surtout à vélo (3,6km), de rejoindre le village d'Irancy.



Restaurant recommandé : Les Tilleuls à Vincellottes, juste de l'autre côté du pont (à 400m de l'amarrage).



Commerces : supermarché et quelques commerces à Vincelles.

Marché : mercredi matin à Vincelles.

CRAVANT



Arpentez les ruelles de ce bourg médiéval et admirez son ancien lavoir et ses maisons à colombage. Non loin du donjon se trouve une remarquable petite église - des expositions et des visites sont organisées en été.



Restaurant recommandé : Les Lilas des Deux Ponts, à 100m de l'amarrage, entre les deux ponts.



Commerces : boulangerie et boucherie.
Marché : samedi matin.

VERMENTON



Au sud du village fortifié de Cravant, vous avez la possibilité d'emprunter l'Embranchement de Vermenton, long de 4km, qui vous emmènera vers un petit village avec une charmante église, un beau lavoir et les vestiges d'une ancienne forteresse.



Restaurants recommandés : Auberge de l'Espérance, à l'angle de la Rue René Martin et de la Rue du Général de Gaulle (à 500 m de l'amarrage).
Café de la gare, Avenue de la gare. Gaspard, 6 place Jean Jaurès – ne manquez pas les burgers !



Commerces : Tous les commerces essentiels ainsi que la boulangerie Alchi'mie.

Marché : vendredi matin

PRÉGILBERT



Parcabout, derrière l'écluse n°67

Prégilbert était autrefois le site de la magnifique Abbaye de Crisenon, une abbaye si vaste qu'elle installa sa propre pisciculture au XVII^e siècle. Bien que l'abbaye ait été détruite pendant la Révolution française, la pisciculture subsiste encore aujourd'hui. Vous pourrez y acheter du poisson frais, ou louer des cannes à pêche pour tenter de pêcher votre dîner.

Amusez-vous au Parcabout, un parc aventure dans les arbres avec un concept unique. Vous évoluerez en toute liberté et en sécurité (sans harnais !) dans un filet suspendu entre les arbres, une excellente activité pour fatiguer les enfants.



Commerces : épicerie et boulangerie.

MERRY SUR YONNE




Rochers du Saussois

Les Rochers du Saussois qui surplombent le canal sont un spot populaire des amateurs d'escalade. Pour les marcheurs, des sentiers vous conduiront au sommet avec en récompense une vue magnifique sur toute la vallée de l'Yonne.



Restaurant recommandé : Le Saussois,
au camping de Merry-sur-Yonne.

MAILLY-LE-CHÂTEAU



Mailly-la-Ville

Construit au XVI^e siècle, le pont de ce village est un des plus anciens de la région. Vous pourrez marcher jusqu'à la petite chapelle dédiée à Saint-Nicolas, patron des marinières et des flotteurs de bois. Du haut de ses remparts, la terrasse ombragée près du château, offre une superbe vue panoramique sur les boucles de l'Yonne et le Canal du Nivernais.



Restaurant recommandé : Le Castel, à
1km de l'amarrage, en face de l'église.



Commerces : épicerie, bar et boulangerie.

VÉZELAY



Vézelay

À 16km au sud-est de Châtel-Censoir se trouve Vézelay. Bien qu'il soit nécessaire de commander un taxi pour s'y rendre, le déplacement en vaut la peine. Vézelay fait partie des 'Plus Beaux Villages de France'. La basilique Sainte-Marie-Madeleine est classée au patrimoine mondial de l'UNESCO et considérée comme l'un des grands chefs-d'œuvre de l'art et de l'architecture bourguignons.



Restaurants recommandés : Hôtel

Restaurant SY La Terrasse, à seulement 100 mètres de l'abbaye de Vézelay. Le Cheval Blanc, Place du Champ de Foire.

CHÂTEL-CENSOIR



Châtel-Censoir

Montez les marches qui mènent jusqu'à la place du village, très animée les jours de marché et tranquille l'après-midi. Continuez jusqu'à la collégiale St-Potentien, d'architecture romane. Ne manquez pas la Grotte des Fées, une majestueuse galerie souterraine ponctuée de dômes et de cheminées.



Restaurant recommandé : L'Étape Des Gourmets, à 300m de l'amarrage, avenue de la Gare.



Commerces : épicerie, boulangerie.
Marché : jeudi matin.

CLAMECY

Flânez dans les rues pittoresques de Clamecy et admirez ses anciennes maisons à colombages, dont la médiévale Maison du Tisserand et l'église Saint-Martin, dont le clocher domine la ville.

Appréciez la façade élégante de cette église gothique, la pierre de sa rosace centrale et ses gargouilles du XVI^e siècle.

En contraste, l'église Notre-Dame de Bethléem, construite en 1926, fut l'un des



premiers bâtiments en France à être réalisé en béton. Pour compléter votre visite, rendez-vous au musée d'art et d'histoire Romain Rolland, riche en surprises : reliques gallo-romaines, beaux-arts et collections de poteries vernissées. Les Caves de Clamecy, charmante boutique proche du centre, proposent vins de Bourgogne, spiritueux et un service unique de remplissage de bouteilles, ouvert en saison.



Restaurants recommandés : La Voûte, La Tour-d'Aigues – pour des classiques français faits maison. La Vieille Rome, Place du 19 Mars – pour la pizza. Guinguette de la Tambourinette – profitez de la musique live !



Commerces : Tous commerces.

Marché : samedi matin.

TANNAY

À 2,5km en amont de l'amarrage, Tannay surplombe la vallée de l'Yonne, avec ses nombreuses tours qui dominent les toits. Autrefois village fortifié, il ne reste de cet héritage que les portes d'entrée du village. Au cœur du village vous trouverez Les Caves Tannaysiennes (+33 (0) 3 86 29 31 59), où vous pourrez acheter une bouteille (ou deux !) du délicieux vin de la région.



Commerces : À proximité immédiate de notre base, vous pouvez prendre un café et un Croque Monsieur ! Supermarché, épicerie, boulangerie, boucherie et deux cafés se trouvent à 2,5 km, accessibles par un chemin escarpé.

Marché : dimanche matin.

MONCEAUX-LE-COMTE

Une escale agréable. Dirigez-vous à 2km au nord pour découvrir l'ancienne abbaye de Réconfort, qui a été reconvertie en château. Monceaux-le-Comte abrite également un délicieux restaurant, l'Auberge du Centre. Caché derrière l'église, ce restaurant est un joyau proposant un somptueux menu avec pâté, escargots, filet mignon, sorbet aux pommes trempées dans le vin de Crémant de Bourgogne. Bon appétit!



Restaurant recommandé : Auberge du Centre, à l'angle de la Rue Carnot et de la Rue de la République (600 m du port). **Notez** que l'Auberge du Centre rouvrira début avril après une pause hivernale.



Commerces : épicerie et boulangerie.

ÉCHELLE DE SARDY

Un enchaînement de 16 écluses, rendu moins fastidieux grâce à un cadre exceptionnellement agréable. Plusieurs maisons d'éclusiers ont été adoptées par des artistes et artisans – un potier et un sculpteur – et une boulangerie ambulante ainsi qu'une épicerie itinérante viennent régulièrement sur place.

CHÂTILLON- EN-BAZOIS

Que vous arriviez du nord ou du sud du canal, l'accès au port de Châtillon-en-Bazois est des plus spectaculaires.

Les jardins bordant le canal et le château surplombant l'ensemble vous plongent dans le passé historique de cette ville. Érigé au Xe siècle, cette forteresse appartenait au comte de Nevers (visite possible en juillet-août). Baladez-vous dans les jardins labellisés "remarquables".



Restaurant recommandé : Auberge de France, à 500m de l'amarrage, Rue Dr Duret.



Commerces : Tous commerces.

CERCY-LA-TOUR

Visitez l'ancien village situé sur un promontoire rocheux à 201m au-dessus de la vallée. Admirez la vue sur les vallées de l'Aron, de l'Alène, de la Canne et du Canal du Nivernais. Ne manquez pas les tours du château datant du XIIIe siècle. L'église St-Romain, au cœur du village, est l'une des plus anciennes de la région.



Restaurant recommandé : À Table, 28 avenue Louis Coudant.



Commerces : boulangerie, boucherie et un café.

DECIZE



La ville de Decize est située au carrefour des voies navigables. Vous pouvez visiter Decize à pied depuis la marina en suivant le « Greffier Barbichot », une série de panneaux mettant en valeur les principaux monuments de la ville. Vous découvrirez les ruines du château qui, ainsi que ses galeries souterraines, peuvent être visités en visites guidées en juillet et août. Il y a aussi l'historique couvent des Minimes, l'église romane Saint-Aré, ainsi que la place de l'Hôtel de Ville avec son beffroi. Terminez votre journée par un repas au Baratie, un bistrot proposant une cuisine française traditionnelle et des plats inspirés à déguster en terrasse sur les bords de la Loire.



Restaurants recommandés : Le Baratie, Levée de la Jonction (les animaux de compagnie sont les bienvenus). La Matrone Bornée, Rue de la République. Brasserie Chez Maxime, Place Saint-Just.



Commerces : Tous commerces.

Marché : vendredi matin en centre-ville et marché couvert : vendredi après-midi, à côté de la marina.

Après Montbard, il y a de nombreuses écluses. Nous vous conseillons donc de visiter la ville et de faire ensuite demi-tour.

MONTBARD



Montbard

Promenez-vous dans le très agréable Parc Buffon, construit autour des vestiges du Château de Montbard. Dans le parc, l'Orangerie est aujourd'hui un musée dédié au célèbre naturaliste Buffon. Montbard est une petite ville tranquille avec une rue commerçante, deux églises et un musée des Beaux-Arts qui met en avant les artistes locaux. À 6km au nord-est de la ville, ne manquez pas de visiter l'Abbaye de Fontenay, inscrite au patrimoine mondial de l'UNESCO. Fondée en 1118, l'Abbaye de Fontenay est l'un des plus anciens monastères cisterciens d'Europe et c'est l'une des attractions principales de la Bourgogne. Les milliers de visiteurs qui, chaque année, y font halte, sont saisis par l'authenticité et la spiritualité qui se dégagent du monastère. Terminez votre visite par une promenade dans le parc paysager de l'abbaye, classé 'jardin remarquable' par le Ministère de la Culture.



Restaurant recommandé : Bistrot Anatole & Arthémiss, près du parc Buffon.



Commerces : Tous commerces.

Marché : vendredi matin.

ANCY-LE-FRANC



Ancy-le-Franc

Faites escale à Ancy-le-Franc pour découvrir son étonnant palais de la Renaissance. Il fut édifié au XVI^e siècle par l'architecte de François I^{er}. Admirez le raffinement de sa cour intérieure, la richesse de la décoration des appartements, la remarquable série de peintures murales et parcourez les galeries, la chapelle, la chambre du Roi... vous traverserez ainsi cinq siècles d'histoire. À l'Office du Tourisme vous trouverez une exposition de porcelaines anciennes. Pour une vue spectaculaire sur les environs, empruntez le petit escalier qui part de derrière l'église et qui mène sur les hauteurs du village.



Restaurant recommandé : Restaurant de l'Écluse 79.



Commerces : Tous commerces.


Marché : jeudi matin.

TANLAY

Tanlay est une halte agréable le long du Canal de Bourgogne. On s'arrête surtout pour visiter son élégant château du XVI^e siècle, entourée de douves, qui est l'une des plus belles demeures de la Renaissance en Bourgogne. Visitez l'intérieur avec sa très riche décoration, admirez la salle en trompe-l'œil et les fresques surprenantes de la tour de la Ligue (ouvert tous les jours sauf le mardi). Le Golf de Tanlay situé dans le parc du château, possède un parcours de 9 trous. Pédalez 4km vers le nord-est pour vous rendre à l'abbaye cistercienne Notre-Dame de Quincy. Le parc offre un labyrinthe végétal en ifs et une chasse au trésor pour les enfants par le biais d'un carnet de découverte sur la vie des moines au Moyen-Âge.



Restaurant recommandé : La crêperie du Port, à 50m de l'amarrage.



Château de Tanlay

TONNERRE



Visitez l'Hôtel-Dieu, fondé en 1292 par Marguerite de Bourgogne. Ce bâtiment imposant est l'un des plus anciens hôpitaux d'Europe, et vous pouvez en découvrir l'histoire au Musée de l'Hôpital. Admirez les églises Notre-Dame et Saint-Pierre, ainsi que l'Hôtel de Ville d'Uzès, un bel exemple d'architecture Renaissance. En centre-ville, vous trouverez la Fosse Dionne, un bassin romain rempli d'eau cristalline alimentée par une source naturelle – un lieu paisible et évocateur. Sur la rive opposée à Tonnerre, à 2 km des pontons dans le petit village d'Épineuil, se trouve le Domaine de l'Abbaye du Petit Quincy. Cette propriété produit des vins de Bourgogne, Chablis et Crémant de Bourgogne. Vous pourrez y déguster ces vins dans sa magnifique cave voûtée. Le domaine propose également des cours de cuisine, des ateliers d'art et une visite qui vous permet de devenir vigneron d'un jour (+33 3 86 55 32 51).



Restaurant recommandé : Le Saint Père, à 1,5km de l'amarrage, rue Georges Pompidou.



Commerces : Tous commerces. Vous trouverez un supermarché à 1km en aval de l'écluse n°96.

Marché : mercredi et samedi matin.

SAINT-FLORENTIN

St-Florentin est une petite ville fortifiée dominée par son église gothique et Renaissance. C'est une escale agréable, chargée d'histoire. Flânez dans ses rues pittoresques datant du XVI^e siècle. Grimpez la colline en pente douce, et faites des arrêts en chemin pour profiter de son marché, de ses boutiques et restaurants, ainsi que du jardin charmant. Vous pouvez également marcher vers le panorama du Prieuré qui offre une superbe vue sur la vieille ville. Au-dessus des toits, se dressent fièrement une église et sa tour des cloches, restes des fortifications du XII^e siècle. Vous pouvez aussi vous baigner dans la rivière au camping de l'Armançon.



Restaurant recommandé : Les Tilleuls, 3 rue Descourtives (à 1,1 km de l'amarrage).



Commerces : Tous commerces. Supermarché à 1km du port en suivant la route.

Marché : lundi et samedi matin.

MONTEREAU- FAULT-YONNE

Au confluent de l'Yonne et de la Seine, cette ville est un des berceaux de la faïence, alors n'hésitez pas à vous rendre au musée proche du pont.



Restaurant recommandé : La Lucarne aux Chouettes, près du quai côté ville.



Commerces : Tous commerces

Marché : mercredi et samedi matin - Place au Blé & jeudi après-midi et dimanche matin - Place du Colonel Fabien

JOIGNY





De l'amarrage, traversez le pont et partez explorer le centre-ville. Les remparts médiévaux de la ville qui autrefois protégeait Joigny sont encore existants par endroits. Flânez dans ses rues pittoresques, ponctuées de maisons à pans de bois et de briques rouges. Autour du

château, explorez le quartier St-Jean et admirez l'exceptionnelle voûte de son église. À l'ouest, le quartier St-Thibault accueille artisans, commerçants et négociants en vins. Typiquement vigneron, le quartier St-André affiche maisons traditionnelles et petites rues aux pavés inégaux. Si vous êtes plein d'énergie, à 2km au sud de Joigny, faites une course de kart ou une partie de paintball (Made in Kart - +33 (0) 3 86 19 32 32).



Restaurant recommandé : Le Rive Gauche, juste en contrebas du chantier naval.



Commerces : Tous commerces.
Supermarché à 1km du port en suivant la route.

Marché couvert : mercredi et samedi matin.



Cathédrale St-Étienne, Sens

La petite ville de Sens abrite la première cathédrale gothique de France, la cathédrale St-Étienne, datant du XIIe siècle.

Entrez à l'intérieur pour admirer son architecture, ses tapisseries, ses orfèvreries et ses vitraux. Près de la cathédrale, le marché bihebdomadaire est l'occasion de faire le plein de fruits et légumes, de fromages et de viande. La Grande Rue piétonne est l'endroit où aller si vous voulez faire du shopping. Au sud de la ville, offrez-vous une pause nature au Parc du Moulin à Tan avec ses serres tropicales et sa roseraie. Il y a également des enclos avec des animaux de la ferme et des aires de jeux pour les enfants.



Restaurant recommandé : Au Crieur de Vin, à 1,2km de l'amarrage, rue d'Alsace Lorraine.



Commerces : Tous commerces, nombreux restaurants.

Marché : lundi et vendredi matin.

SAINT-MAMMÈS



Saint-Mammès

Saint-Mammès est l'un des plus grands ports fluviaux de France. En flânant dans les ruelles ou sur les quais, vous découvrirez des ancres, des lampes de bateau, des girouettes... autant de témoins du passé de cette ville. En été, vous aurez sûrement la chance de voir les habitants se livrer à la joute nautique, où les participants juchés sur leurs barques tentent de précipiter leur adversaire dans l'eau avec leur lance.



Restaurant recommandé : Au Bon Couscous, rue Grande – pour une cuisine marocaine d'exception.

NEMOURS



Château et église, Nemours

Le château de Nemours se dresse fièrement sur la rive gauche de la rivière Loing, avec ses tourelles et son imposante tour carrée. Il abrite aujourd’hui un musée et accueille de nombreuses expositions. Baladez-vous à pied le long des “Petits Fossés”, bras de rivière artificiel qui ceinturent le cœur historique de Nemours. Ils faisaient autrefois partie du système de défense de la cité médiévale.



Restaurant recommandé : Le Picardeau, rue du Picardeau. L'Entre Deu – pour une expérience vraiment spéciale !



Commerces : Tous commerces.

Marché : mercredi matin - Place de la République & samedi matin - Champ de Mars.

BRIARE



Pont-canal de Briare

Le Canal latéral à la Loire prend fin au pont-canal de Briare, une structure remarquable de 662 m sur la rivière, dessinée par Gustave Eiffel. En ville, le Musée des Deux Marines vous invite à découvrir l'histoire de la marine fluviale, tandis que le Musée de la Mosaïque et des Émaux témoigne du fort passé industriel de la ville. Montez à bord du petit train touristique (tous les jours en juillet et août, et sinon uniquement les dimanches) pour un circuit commenté de la ville sans se fatiguer.




Restaurant recommandé : Le Petit St. Trop, à la marina. Au Petit Matelot, Grande Rue. Auberge du Pont Canal, rue du Pont Canal.

Commerces : Tous commerces.

Marché : vendredi matin, à côté de l'église St-Étienne.

MONTARGIS



Pralines de Montargis

Le charme de la ville réside dans sa multitude de canaux et ses 131 ponts. Pour occuper vos enfants, un livret-jeu, vendu (3€) à l'Office de Tourisme, leur permet de se glisser dans la peau d'un enquêteur pour retrouver un invité mystère perdu dans la ville. En juillet-août, montez à bord de la calèche (réservation à l'Office de Tourisme) et découvrez au pas des chevaux de traits les sites incontournables de Montargis : le château, l'îlot des Tanneurs, le quartier de la Pêcherie, l'église Ste-Marie-Madeleine, la passerelle Eiffel ou encore le jardin Durzy. Ne manquez pas de goûter à la spécialité locale : les Pralines de Montargis, des amandes grillées enrobées de caramel. Au sud de Montargis (à 1,5km de l'amarrage au PK48), les Écuries des Couleurs proposent des balades à cheval d'une à deux heures pour tous les cavaliers, du débutant au confirmé (+33 (0) 6 13 57 82 75 - ecuriesdescouleurs@hotmail.fr).



Restaurant recommandé : La Gloire, à 2,5km de l'amarrage, 74 Avenue du Général de Gaulle.



Commerces : Tous commerces.

ROGNY-LES-SEPT-ÉCLUSES

Mettez pied à terre et gravissez les 102 marches menant au sommet des écluses pour une vue à couper le souffle. Découvrez également le village, ponctué de ponts et de passerelles, son église romane et son lavoir.



Restaurant recommandé : Auberge des 7 écluses, à 200m de l'amarrage.



Commerces : Tous commerces.

CHÂTILLON-SUR-LOIRE

Marchez dans les ruelles pavées jusqu'aux ruines du château et admirez les vieilles maisons de vigneron, ainsi que les hôtels particuliers. N'oubliez pas de visiter le cimetière protestant et l'église, témoins d'une époque turbulente où Châtillon-sur-Loire était un bastion du protestantisme régulièrement assiégée par les forces catholiques.



Restaurant recommandé : Le Relais de Mantelot, à 900 m de la base. Chez Mamie Germaine, rue du Port.



Commerces : Tous commerces.

Marché : jeudi matin.

VIGNOBLE DE SANCERRE

Si vous voulez approfondir vos connaissances œnologiques, contactez Laure de Vinitour Centre-Loire (+33 (0) 6 11 67 30 03 - contact@vinitour-centreloire.fr). Si vous êtes amarré entre St-Satur et Marseilles-lès-Aubigny, elle viendra vous chercher à votre bateau en minivan et vous proposera plusieurs wine tours en fonction de vos attentes : découverte du vignoble de Sancerre, visite de chai, dégustation commentée des vins du/des domaines visités, visite d'une chèvrerie avec dégustation de Crottin de Chavignol. Pour plus d'informations, rendez-vous sur www.vinitour-centreloire.com

MÉNÉTRÉOL-SOUS-SANCERRE & ST-SATUR

Sancerre



Baladez-vous dans les rues de Ménétréol, au milieu de maisons à colombages. Vous remarquerez les maisons de vigneron avec leurs caves semi-enterrées et leurs escaliers extérieurs typiques. À côté de l'écluse de Thauvenay, arrêtez-vous à la chèvrerie Le Guenetin pour caresser les chèvres et acheter des crottins de Chavignol, parfait avec un verre de vin rouge de Sancerre. À 2km au nord de Ménétréol se trouve le village de St-Satur avec une belle abbatale à visiter. Si vous souhaitez faire une partie de golf, amarrez-vous au port de St-Thibaut. Le Golf de Sancerre se trouve à moins d'1km (suivez le Chemin des Godibolles). Entre deux, il y a une piscine municipale (ouverte en juillet-août) ainsi qu'un mini-golf.



Restaurant recommandé : L'Auberge de St. Thibault, 37 Rue Capitaine Jacques Combes (à 1 km du port). Le Floroine, Route du Canal.



Commerces : Vous trouverez une boulangerie et une épicerie à Ménétréol et tous les commerces nécessaires à St-Satur.

Marché : jeudi matin à St-Satur.

BELLEVILLE-SUR-LOIRE

Même si Belleville-sur-Loire n'est pas l'arrêt le plus joli du parcours, sa principale attraction est sa centrale nucléaire (visite gratuitement de manière libre ou guidée).

À 700m de l'amarrage, le centre aquatique des Presles est l'endroit idéal pour passer l'après-midi, avec ses nombreux bassins, ses toboggans et son espace balnéo.



Restaurant recommandé : Terre de Loire, juste après le pont (200 m des pontons).



Taverne de Belville, Route de Sancerre.

Commerces : Tous commerces.

LA CHARITÉ-SUR-LOIRE



Église Notre Dame, La Charité-sur-Loire

Amarrez à La Chapelle-Montlinard et parcourez à pied ou à vélo les 2,5 km qui vous séparent de La Charité-sur-Loire – la Cité du Livre et des Mots.

Flânez dans le centre-ville et laissez-vous séduire par ses nombreux bouquinistes. Ne manquez pas son église, classée au patrimoine mondial de l'UNESCO : un véritable joyau de l'art roman, impressionnant par sa grandeur et sa splendeur. Étape incontournable sur les chemins de Saint-Jacques-de-Compostelle, la ville accueille encore aujourd'hui de nombreux pèlerins.



Restaurant recommandé : Auberge de la Poule Noire, à côté du Monument des Pêcheurs.



Commerces : Tous commerces.

Marché : Le samedi matin à La Charité-sur-Loire.

APREMONT-SUR-ALLIER

À 4,5km au sud de l'amarrage PK111, vous trouverez l'un des 'Plus Beaux Villages de France', qui mérite qu'on s'y rende en vélo ou en taxi pour explorer ses jolies ruelles. Dominé par son château, baladez-vous dans son immense parc floral, féerie de senteurs et de couleurs. Les écuries du château renferment une collection de calèches du XIXe siècle.

CHEVENON

La magnifique forteresse médiévale fait la fierté de cette petite bourgade, mais on ne peut l'admirer que de l'extérieur. Si vous souhaitez changer de rythme par rapport au doux cours du canal, appelez un taxi pour vous rendre au Circuit de Magny-Cours (à 12km de l'amarrage), qui accueillait, il y a encore quelques années le grand prix de France de Formule 1. Haut lieu de sports automobiles, vous trouverez sur place un musée abritant une collection exceptionnelle de Formules 1, un simulateur de Formule 1 ainsi qu'une piste de karting en extérieur.



Restaurant recommandé : Absolue Renaissance, à Magny-Cours, rue de Paris.



Commerces : boulangerie, à 1,5km de l'amarrage.

NEVERS



Palais Ducal, Nevers

Pour atteindre le centre historique de Nevers, traversez le pont qui enjambe la Loire et dirigez-vous vers la cathédrale. À côté de la cathédrale, vous apercevrez également le Palais Ducal, résidence des ducs de Nevers, qui dévoile une très belle façade Renaissance. Suivez le 'fil bleu' peint sur le trottoir et vous vous retrouverez dans le vieux quartier de la faïence d'art de la ville. Plusieurs ateliers que l'on peut visiter perpétuent cette tradition, et le Musée Frédéric Blandin abrite de très belles collections de verres émaillés et de faïences. Visitez également la cathédrale St-Cyr et Ste-Juliette qui a la particularité de posséder deux absides : l'une romane, l'autre gothique. Vous pouvez également survoler la campagne nivernaise en montgolfière. (Air Escargot, +33 (0) 3 85 87 12 30, départ et retour devant l'Office de Tourisme).



Restaurant recommandé : Restaurant Jean-Michel Couron, en centre-ville, 21 rue St. Étienne (à 2 km des quais les plus proches). La Marine, Quai de la Jonction.



Commerces : Tous commerces.

Marché : vendredi et samedi matin - Place Carnot et Parc Salengro, à 4km du port.

GANNAY-SUR-LOIRE

Près de la halte nautique, vous pourrez visiter l'atelier de poterie et admirez quelques-unes des créations de l'artiste. Sinon arrêtez-vous un peu plus loin au PK49 pour visiter une chèvrerie. Le propriétaire vous fera goûter son fromage qui est aussi à vendre.



Restaurant recommandé : La Vacancière,
à 50m de l'amarrage.



Commerces : boulangerie, épicerie.

DOMPIERRE- SUR-BESBRE

Nous vous conseillons d'emprunter l'Embranchement de Dompierre et de vous amarrer au port. De là, pédalez 4,5km le long du canal pour découvrir l'abbaye Notre-Dame de Sept-Fons. Elle ne se visite pas, mais un film, projeté dans une des salles, narre l'histoire de cette abbaye. Les offices religieux sont accessibles au public. À l'entrée du monastère, vous pourrez acheter miel, confitures, fromages, eaux de Cologne, etc. À 7km à l'est de Dompierre-sur-Besbre, passez une journée en famille au parc d'attraction et animalier Le PAL. Assistez aux spectacles des otaries et des perroquets. À 1km au sud de l'amarrage, il y a un beau parc et une roseraie, idéal pour une promenade ou un pique-nique - avec également une aire de jeux pour enfants.



Restaurant recommandé : La Roseraie, à
côté de l'Office de Tourisme, 167 Grande
Rue (à 500m de l'amarrage).



Commerces : Tous les commerces
essentiels ainsi qu'une boulangerie.

Marché : samedi matin.

DIGOIN

Pont-canal de Digoin



À Digoin, la céramique est reine. De nombreux magasins exposent et vendent les produits fabriqués dans les trois dernières usines encore en activité. Le Musée de la Céramique, qui se trouve dans l'ancienne Hostellerie de l'Écu de France retrace l'histoire de la céramique de l'époque gallo-romaine à nos jours.



Restaurant recommandé : Restaurant L'Évidence, rue Nationale – pour un excellent repas ! Scala & Co., rue Titus Bartoli. L'Escale, Lotissement des Peupliers, Avenue des Platanes.



Marché : vendredi et dimanche matin, en centre-ville.

PARAY-LE-MONIAL



Basilique du Sacré Cœur, Paray-le-Monial

Flânez dans les rues pavées du centre historique pour découvrir l'Hôtel de Ville avec sa magnifique façade sculptée, la Tour St-Nicolas, et partez à la recherche de ces cinq chapelles. Outre les nombreux musées que comporte la ville, ne manquez pas de visiter la basilique du Sacré Cœur, joyau de l'architecture romane.

Edifiée au XI^e siècle, elle demeure un haut lieu de pèlerinage. En juillet et août, l'Office de Tourisme organise des visites guidées de la basilique, du cloître et de la ville (tous les jours à 14h30). Les aventuriers peuvent prendre de la hauteur à bord d'un avion, d'un ULM ou d'un planeur et admirer le paysage vu du ciel (Aérodrome de la Forêt : aeroclubcharolais@sfr.fr).



Restaurant recommandé : Trattoria Paola, 14 avenue Charles de Gaulle.



Commerces : Tous les commerces essentiels ainsi qu'une boulangerie.

Marché : vendredi matin – Boulevard du Collège & samedi matin – Cours Jean Jaurès.

ROANNE

Si vous avez réservé une croisière de deux semaines au départ de Decize, vous avez la possibilité d'aller en bateau jusqu'à Roanne. Les monuments religieux à découvrir ne manquent pas, et le plus beau d'entre eux est sûrement l'église St-Étienne toute en pierres dorées et roses. Non loin du port, la chapelle St-Nicolas-du-Port fut bâtie en 1630 par les marinières angoissés à l'idée de voir la peste arriver dans leur ville. Une promenade dans les rues commerçantes et animées du centre-ville vous mèneront aux halles, au théâtre à l'italienne et au château. Découvrez également au Musée Joseph Déchelette des collections d'archéologie, de peintures, de sculptures et de céramiques. Et cherchez du regard les différents murs peints en trompe-l'œil disséminés aux quatre coins de la ville.



Restaurant recommandé : Pour une expérience Michelin, réservez à la Maison Bouquet, 17 Place du Marché. Ou essayez Entre Deux Ô, 72 bis Quai Commandant Lherminier.



Commerces : Tous commerces.

Marché couvert : mardi au samedi 8h-12h30 & 15h30-19h30 et le dimanche 9h-12h - Place Diderot.

ÉCLUSES

Certaines écluses de cette région sont automatiques, mais la plupart des écluses sont manuelles (il faut tourner les manivelles pour actionner les portes de l'écluse et les vantelles) et sont manœuvrées par un éclusier. L'éclusier s'occupe parfois de plusieurs écluses successives, Vous devrez donc parfois attendre qu'il arrive. Faites descendre un membre d'équipage à terre avant l'écluse pour qu'il marche jusqu'à l'écluse et puisse ainsi réceptionner les amarres. Certains éclusiers apprécieront votre aide pour actionner les portes, suivez ses instructions. Veuillez consulter le Manuel du Bateau et de Navigation pour plus d'informations sur le fonctionnement et le passage des écluses.

HORAIRES D'OUVERTURE DES ÉCLUSES :

Les écluses sont ouvertes et praticables sept jours sur sept aux horaires suivants :

Canal du Loing <i>(excepté l'écluse de Moret-sur-Loing)</i>	Écluse de Moret-sur-Loing
7h - 19h	7h - 13h & 14h - 17h

Les autres canaux	L'Yonne*
9h - 12h & 13h - 19h	9h15 - 12h & 13h - 18h45

AMARRAGES

Les points d'amarrage sont nombreux et vous pouvez vous amarrer librement partout sur la Petite Saône (entre Auxonne et Corre) et le long des canaux, à condition d'avoir un accès sécurisé à la berge, en utilisant les points d'amarrage fournis à bord. Les exceptions sont les suivantes : s'il y a un panneau l'interdisant, si vous êtes sur une courbe, ou si vous êtes à moins de 50 m d'une structure comme une écluse ou un pont. Il est interdit de s'amarrer aux pontons d'attente situés de chaque côté d'une écluse (sauf si vous attendez pour passer l'écluse).

Pour les amarrages de nuit, il est conseillé de s'amarrer dans une ville ou un village, où la plupart disposent de bornes ou d'anneaux d'amarrage, bien que vous puissiez vous référer à votre carte des voies navigables pour connaître les emplacements précis. Ces points d'amarrage sont généralement gratuits. Vous avez aussi la possibilité de vous amarrer dans une marina privée moyennant un tarif de 15 à 30 € par nuit. Ces marinas disposent en général de points de remplissage d'eau et de branchements électriques.

EAU

Vous devrez remplir votre réservoir d'eau une ou deux fois au cours de la semaine.

Des points d'eau sont disponibles gratuitement dans toutes les bases Le Boat sur votre parcours. Sinon, plusieurs ports et marinas proposent de remplir votre réservoir moyennant un tarif de 4 à 10 €. Dans certaines marinas, il faudra acheter des jetons au bureau du port.



Rejoignez-nous
sur Facebook



Partagez sur Instagram



Retrouvez-nous
sur YouTube

#loveleboat

Avvertissement : Le contenu de ce guide est présumé exact au moment de son impression. Cependant, les horaires d'ouverture et tarifs sont susceptibles d'être modifiés. Les attractions, restaurants, écluses, ou même des tronçons des voies navigables pourraient être fermés sans préavis. Le Boat vous recommande chaleureusement les activités et restaurants mentionnés dans le guide mais nous tenons à vous assurer que ces établissements ne sont en aucun cas gérés ou exploités par Le Boat et, en tant que tel, nous ne pouvons garantir la qualité des services fournis. Si une information incorrecte figure dans le guide, n'hésitez pas à nous en faire part par email à l'adresse guides@leboat.com afin que nous corrigions les éditions futures.

Crédits photos : Sens: By Villedesens89 - Own work, Public Domain, <https://commons.wikimedia.org/w/index.php?curid=7719181> | Fosse Dionne, Tonnerre: By Velvet - Own work, CC BY-SA 3.0, <https://commons.wikimedia.org/w/index.php?curid=30455206> | The Castle of Ancy-le-Franc: By Arnaud 25 - Own work, Public Domain, <https://commons.wikimedia.org/w/index.php?curid=4787701> | Magny-Cours race circuit, Chevenon: Av I, Patrick.charpiat, CC BY-SA 2.5, <https://commons.wikimedia.org/w/index.php?curid=2501693> | Rogny-les-Sept-Écluses: By Alvaro - Own work, CC BY-SA 3.0, <https://commons.wikimedia.org/w/index.php?curid=5590460> | The castle and Church of Nemours, Nemours: By jean-christophe windland - Own work, CC BY 3.0, <https://commons.wikimedia.org/w/index.php?curid=12624912> | Roanne Marina, Roanne: By arneonreloi@yahoo.fr - Own work, CC BY-SA 3.0, <https://commons.wikimedia.org/w/index.php?curid=3782824> | Eiffel Bridge, Monéteau: By François GOGLINS - Own work, CC BY-SA 4.0, <https://commons.wikimedia.org/w/index.php?curid=42101762> | Town Hall, Monceaux-le Comte: By Chau7 - Own work, CC BY-SA 3.0, <https://commons.wikimedia.org/w/index.php?curid=33293088> | Saint Mammès: By Homecourt - Site officiel de Saint-Mammès, CC BY-SA 3.0, <https://commons.wikimedia.org/w/index.php>