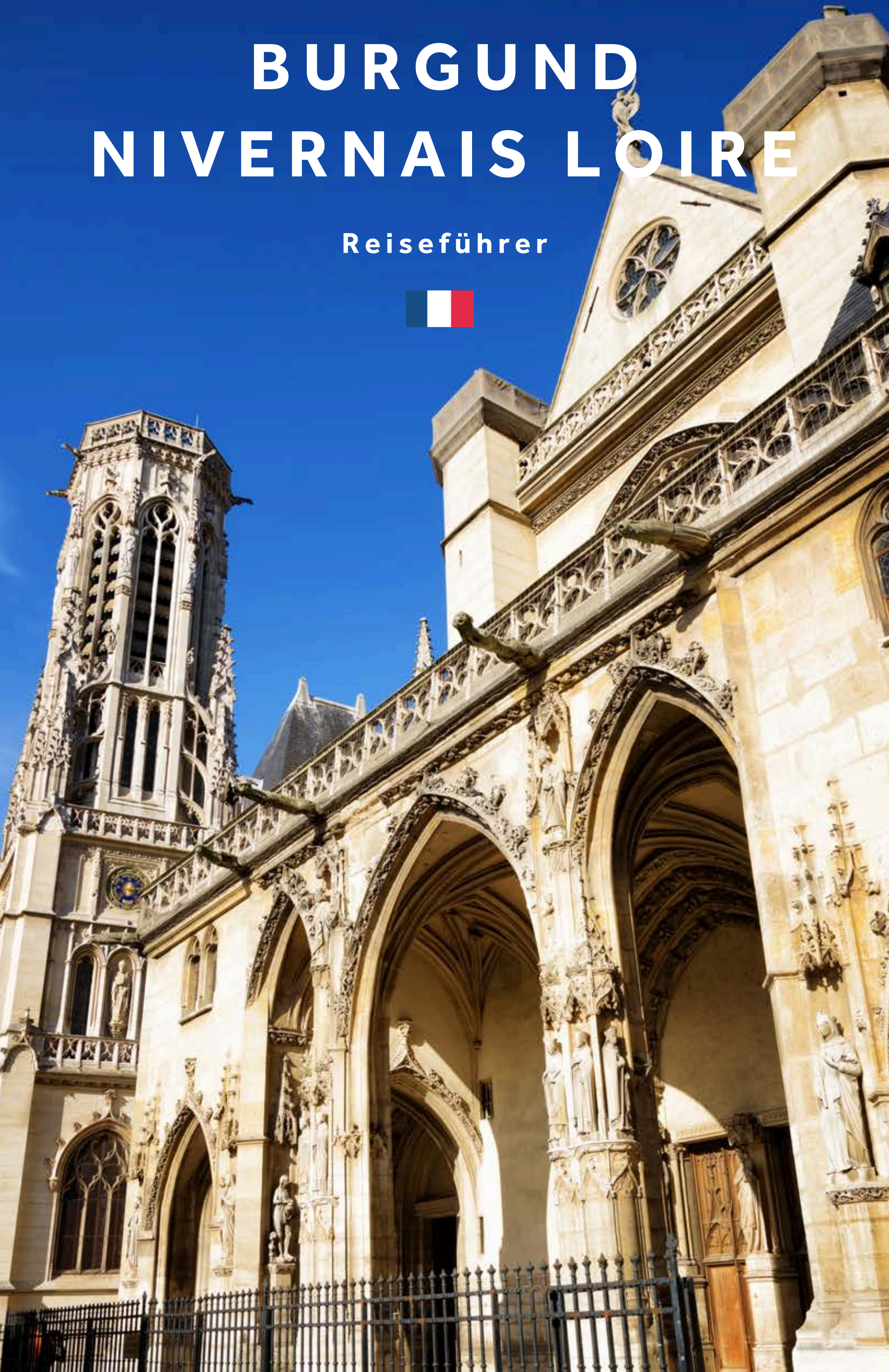


le boat

BURGUND NIVERNAIS LOIRE

Reiseführer



	Ungefähre Zeit		Anzahl der Schleusen	
Migennes (Le Boat)	3 Std. 30 Min.	6 Std. 15 Min.	5	10
Gurgy	45 Min.		1	
Monéteau	2 Std.		4	
Auxerre	2 Std. 45 Min.	6 Std.	5	11
Champs-sur-Yonne	1 Std. 30 Min.		3	
Vincelles	1 Std. 15 Min.		2	
Cravant	30 Min.		1	
Embranchement de Vermenton	1 Std.	16 Std.	2	28
Prégilbert	2 Std. 45 Min.		5	
Mailly-le-Château	45 Min.		1	
Merry-sur-Yonne	1 Std. 30 Min.		3	
Châtel-Censoir	5 Std.		8	
Clamecy	5 Std.	9		
Tannay (Le Boat)	1 Std. 30 Min.	15 Std.	3	37
Monceaux-le-Comte	3 Std.		6	
Chitry-les-Mines	4 Std. 45 Min.		12	
Sardy-les-Epiry (bottom of Sardy flight of locks)	5 Std. 45 Min.		16	
Baye	5 Std. 30 Min.	18 Std. 45 Min.	12	33
Chatillon-en-Bazois	9 Std. 15 Min.		15	
Cercy-la-Tour	4 Std.		6	
Decize (Le Boat)				

Beginn des Embranchement de Vermenton				
Vermenton	1 Std. 15 Min.	1 Std. 15 Min.	2	2

Montbard	6 Std.	28 Std. 15 Min.	11	48
Ravières	2 Std. 45 Min.		5	
Ancy-le-Franc	5 Std. 30 Min.		9	
Tanlay	3 Std.		6	
Tonnerre	3 Std.		4	
Flogny-la-Chapelle	3 Std. 45 Min.		7	
St-Florentin	4 Std. 15 Min.	6		
Migennes (Le Boat)	2 Std. 15 Min.	9 Std. 15 Min.	3	10
Joigny	1 Std.		1	
Cézy	2 Std. 30 Min.		2	
Villeneuve-sur-Yonne	3 Std. 30 Min.		4	
Sens	2 Std.	10 Std. 30 Min.	2	9
Pont-sur-Yonne	6 Std. 30 Min.		6	
Montereau-fault-Yonne	2 Std.		1	
St-Mammès	15 Min.	13 Std. 15 Min.	0	20
Moret-sur-Loing	4 Std. 15 Min.		6	
Nemours	2 Std. 45 Min.		4	
Souppes-sur-Loing	6 Std.		10	
Montargis	7 Std.	17 Std. 15 Min.	11	30
Châtillon-Coligny	2 Std. 45 Min.		14	
Rogny-les-Sept-Écluses	6 Std. 45 Min.		5	
Briare	45 Min.		0	
Châtillon-sur-Loire (Le Boat)	2 Std.	18 Std.	1	18
Belleville-sur-Loire	4 Std. 30 Min.		5	
Ménétréol-sous-Sancerre	4 Std.		4	
La Charité-sur-Loire	3 Std. 15 Min.		5	
Marseilles-lès-Aubigny	4 Std. 15 Min.		3	
Beginn des Embranchement de Nevers	1 Std.	6 Std.	0	6
Chevenon	2 Std. 30 Min.		3	
Fleury-sur-Loire	2 Std. 30 Min.		3	
Decize (Le Boat)	3 Std. 15 Min.	14 Std.	4	16
Gannay-sur-Loire	2 Std. 30 Min.		3	
Garnat-sur-Engièvre	2 Std. 45 Min.		3	
Start of Embranchement de Dompierre (for Dompierre-sur-Besbre)	5 Std. 30 Min.		6	
Digoin	2 Std. 30 Min.	2 Std. 30 Min.	3	3
Paray-le-Monial				

Digoin				
Chambilly	4 Std. 45 Min.	10 Std. 45 Min.	5	11
Briennon	3 Std. 15 Min.		3	
Roanne	2 Std. 45 Min.		3	

Beginn des Embranchement de Nevers				
Nevers	1 Std.	1 Std.	2	2

Bei den Zeiten handelt es sich um ungefähre Angaben, die auf Basis einer durchschnittlichen Geschwindigkeit von 7,5 km/h und einer durchschnittlichen Zeit für das Passieren einer Schleuse von 18 Minuten berechnet wurden.



- 8** Maximale Geschwindigkeit in Kanälen (km/h)
- 3** Höchstgeschwindigkeit in Häfen (km/h)
- 10** Maximale Geschwindigkeit auf Flüssen (km/h)
- ⇕** Passieren Sie entgegenkommende Boote auf der rechten Seite

Ihre Geschwindigkeit, die Strömung des Wassers sowie die in den Schleusen verbrachte Zeit wirken sich darauf aus, wie schnell Sie vorwärts kommen.

MIGENNES



Migennes

Die zahlreichen Parks und Teiche machen Migennes zu einem natürlichen Paradies, ideal für einen erholsamen Urlaub. Schlendern Sie durch die Stadt und entdecken Sie die beiden Kirchen, eine aus dem 13. Jahrhundert und ein modernes Beispiel aus dem 20. Jahrhundert. Machen Sie einen kurzen Stop beim Tourismusbüro, um einige Informationen zu erhalten und auch ein herrliches Mosaikfragment aus dem 4. Jahrhundert zu bewundern. Wenn Sie Lust auf einen Tagesausflug haben - Paris liegt nur zwei Stunden entfernt.



Restaurantempfehlung: Restaurant L'Icaunais (montags und dienstags geschlossen), Restaurant du Canal (am Wochenende geschlossen).



Einrichtungen vor Ort: Alle wichtigen Geschäfte sowie ein U Express Supermarkt befinden sich 80 m von der Basis entfernt.

Markt: Do (vormittags).

MONÉTEAU



Monéteau ist eine hübsche Stadt mit einem besonderen Highlight - einer Brücke aus dem Jahr 1913, die von Gustave Eiffel entworfen wurde. Sie können auch die Kirche aus dem 12. Jahrhundert und die Glockenspiele der Colbert-Burg besuchen, die Sie bereits vom Fluss aus hören können. Supermärkte, Restaurants und eine Bowlingbahn befinden sich 2,5 km von den Liegeplätzen am Eingang zur Autobahn A6.




Restaurantempfehlung: La Terrasse Gourmande, flussabwärts 200 m von der Brücke entfernt.



Einrichtungen vor Ort: Supermärkte, Restaurants und eine Bowlingbahn, an der Auffahrt zur Autobahn A6 (2,5 km vom Anleger entfernt).

Markt: Sa (vormittags).

AUXERRE



Uhrenturm, Auxerre

Auxerre, eine Stadt der Kunst und Geschichte, hat sich ihr außergewöhnliches, architektonisches Erbe bewahrt.

Lassen Sie sich von den kleinen Gassen mit den wunderschönen Fachwerkhäusern und Villen bezaubern. Sie können einen Audioguide (€ 5) beim Tourismusbüro mieten und die Stadt in Ihrem eigenen Tempo erkunden. In der Nähe des Rathauses befindet sich der Tour de l'Horloge (Uhrturm), zweifellos eines der Highlights der Stadt. Die im 17. Jahrhundert hinzugefügte Uhr verfügt über zwei Zifferblätter, die sowohl die Zeit als auch den Mondkalender anzeigen. Von hier aus bietet sich zudem eine herrliche Aussicht über die Stadt. Nördlich der Stadt können Sie die alte Benediktinerabtei St-Germain besuchen und ihre karolingischen Fresken bewundern. Ebenso sehenswert ist die gotische Cathédrale Saint-Étienne d'Auxerre. Wer die kulinarische Seite Auxerres erkunden möchte, findet im Magazin Auxerre Gourmand wertvolle Tipps zu regionalen Spezialitäten. Den perfekten Abschluss eines Tages in Auxerre bildet ein Glas lokal produzierter Chablis.



Restaurantempfehlung: La Pause Gourmande - Rue Fourier, im Stadtzentrum, 500 m vom nächstgelegenen Liegeplatz entfernt. Chez Max.



Einrichtungen vor Ort: Alle wichtigen Geschäfte, Monoprix: Place Charles Surugue.

Markt: Di und Fr (vormittags) – Place de l'Arquebuse. Mi (vormittags) – Rue de la Draperie. So (vormittags) – Place Degas

GURGY

Dieses kleine Dorf eignet sich hervorragend für die erste Übernachtung, wenn Sie von Migennes aus nach Süden fahren. Es ist gemütlich und sicher und verfügt über einen gut ausgebauten Radweg, auf dem Sie sich die Beine vertreten können.



Restaurantempfehlung: Restaurant de la rivière (100 m von der Marina), Restaurant Les 3 Cailloux, ebenfalls sehr beliebt.



Einrichtungen vor Ort: Ein brandneuer Yachthafen mit Wasser- und Stromanschluss, Lebensmittelgeschäft und Bäckerei.

CAVES DE BAILLY

Die Höhlen bei PK163, einst ein unterirdischer Kalksteinbruch, werden heute zur Fermentation des beliebten Crémant de Bourgogne und des Kirschlikörs aus lokalen Kirschen genutzt. Die konstante, natürliche Temperatur von 12 °C sorgt für optimale Gärbedingungen. Hier werden auch Rot-, Weiß- und Roséweine hergestellt.

Sie können an einer sehr interessanten Führung teilnehmen (+33 3 86 53 77 77), die Produkte probieren und im Laden eine Flasche (oder mehr) kaufen. Direkt vor Ort können Sie bequem anlegen.

VINCELLES & VINCELOTES



Weinberge von Irancy, Vincelottes

Vincelles & Vincelottes ist ein charmantes Paar von Dörfern, auf beiden Seiten des Flusses gelegen, bekannt für seine exzellenten Rotweine. Bei Vititours können Sie eine geführte Tour durch die Weinberge buchen (Tel: +33 6 11 47 82 98). Von Vincelottes aus erreicht man die blumengeschmückten Straßen von Irancy ganz bequem mit dem Fahrrad (ca. 3,6 km).



Restaurantempfehlung: Les Tilleuls, in Vincelottes (400 m vom Liegeplatz entfernt) auf der anderen Seite der Brücke.



Einrichtungen vor Ort: Supermarkt und ein paar Geschäfte in Vincelles.

Markt: Mi (vormittags), in Vincelles.

CRAVANT



Dieses malerische, mittelalterliche Dorf hat sich seine alten Straßen, sein Waschhaus und seine Fachwerkhäuser bewahrt. Eine bemerkenswerte Kirche grenzt an einen Fußweg, nicht weit vom Burgverlies, wo im Sommer Ausstellungen und Besuche organisiert werden.




Restaurantempfehlung: les Lilas des deux Ponts, 100 m von den Liegeplätzen, zwischen den zwei Brücken.



Einrichtungen vor Ort: Bäckerei und Metzger.
Markt: Sa (vormittags).

VERMENTON



Vermenton

Südlich von Cravant haben Sie die Möglichkeit, auf der 4 km langen Vermenton Kreuzung zu fahren, die Sie zum kleinen Dorf Vermenton mit seiner charmanten Kirche, dem schönen Waschhaus und den Ruinen einer alten Festung führt.



Restaurantempfehlung: Auberge de l'Espérance, 500 m vom Liegeplatz entfernt, an der Ecke Rue René Martin und Rue du Général de Gaulle. Café de la gare, Avenue de la gare.



Einrichtungen vor Ort: Alle wichtigen Geschäfte sowie die Bäckerei Alchi'mie sind vorhanden.

Markt: Fr (vormittags).

PRÉGILBERT



Prégilbert war einst der Standort der prächtigen Abtei von Crisenon, einer so großen Abtei, dass sie im 17. Jahrhundert ihre eigene Fischzucht anlegte. Obwohl die Abtei während der Französischen Revolution zerstört wurde, ist die Fischzucht bis heute erhalten geblieben. Hier können Sie frischen Fisch kaufen oder Angelruten mieten und selbst Ihr Abendessen fangen. Für ein bisschen Abenteuer sorgt der Parcabout Tree Park, eine einzigartige Kletterlandschaft in den Baumkronen.

Ohne Klettergurt, aber in einem sicheren Netz schwebend, können sich Groß und Klein hier frei bewegen – eine tolle Möglichkeit, bei der sich die Kinder verausgaben können.



Einrichtungen vor Ort:

Lebensmittelgeschäft, Bäckerei.

MERRY SUR YONNE



Saussois Felsen

Die Saussois-Felsen thronen majestätisch über dem Kanal in Merry-sur-Yonne und sind ein beliebter Ort für Kletterer. Wenn Sie sich nicht ganz so abenteuerlich fühlen, gibt es Wanderwege bis zur Spitze, von wo aus Sie einen beeindruckenden Blick auf das Yonne-Tal haben.



Restaurantempfehlung: Le Saussois,
Campingplatz in Merry-sur-Yonne.

MAILLY-LE-CHÂTEAU



Mailly-la-Ville

Die im 16. Jahrhundert erbaute Brücke in Mailly-le-Château ist eine der ältesten der Region. Sie können auch eine kleine Kapelle besuchen, die St. Nicolas gewidmet ist, dem Schutzpatron der Binnenschiffe und Holzflößer. Über dem Dorf befindet sich ein Felsvorsprung, auf dem Sie eine schattige Terrasse in der Nähe des Schlosses entdecken, die einen herrlichen Panoramablick auf die Schlaufen der Yonne und des Canal du Nivernais bietet.



Restaurantempfehlung: Le Castel, 1 km
vom Liegeplatz gegenüber der Kirche.



Einrichtungen vor Ort:

Lebensmittelgeschäft, Bar, Bäckerei.

VÉZELAY



Vézelay

16 km südöstlich von Chatel-Censoir befindet sich die Hügelstadt von Vézelay. Diese erreichen Sie nach einer kurzen Taxifahrt und ein Besuch lohnt sich in jedem Fall. Vézelay wurde zu einem der schönsten Dörfer Frankreichs gekürt und beherbergt die Basilika Sainte-Marie-Madeleine. Die Basilika ist ein UNESCO-Weltkulturerbe und gilt als eines der großen Meisterwerke der burgundischen Kunst und Architektur.



Restaurantempfehlung: Hotel Restaurant SY La Terrasse, nur 100m von Vézelay Abbe entfernt.

CHÂTEL-CENSOIR



Châtel-Censoir

In Châtel-Censoir steigen Sie die Stufen hoch, die die Ortschaft mit ihrem Dorfplatz verbindet. Während dem Markt herrscht hier geschäftiges Treiben, hingegen nachmittags friedliche Ruhe. Fahren Sie weiter bergauf bis Sie die St. Potentien-Stiftskirche mit ihrer romanischen Architektur erreichen. Es gibt dort alte Steinmauern und Stufen und einige spektakuläre Ausblicke von verschiedenen Aussichtspunkten.



Restaurantempfehlung: L'Étape Des Gourmets, 300 m vom Liegeplatz, 12 Avenue de la Gare.



Einrichtungen vor Ort: Lebensmittelgeschäft, Bäckerei.

Markt: Do (vormittags).

CLAMECY

Wandern Sie durch die malerischen Straßen von Clamecy und bewundern Sie die alten Fachwerkhäuser, darunter das mittelalterliche Maison du Tisserand und die St.-Martins-Kirche, deren Glockenturm die Stadt überblickt. Bewundern Sie die elegante Fassade dieser gotischen Kirche, das Steinmauerwerk der zentralen Rosette und die Wasserspeier aus dem 16. Jahrhundert. Im Gegensatz dazu war die 1926 erbaute Kirche Notre-Dame



de Bethléem eines der ersten Gebäude Frankreichs, das in Beton errichtet wurde. Vervollständigen Sie Ihre Stadttour im Romain-Rolland-Museum für Kunst und Geschichte, das viele Überraschungen bietet: gallo-römische Relikte, bildende Kunst und eine Sammlung glasierter Keramik. Les Caves de Clamecy ist ein charmanter Laden in der Nähe des Stadtzentrums, der Burgunder Weine, Spirituosen und einen einzigartigen Service zum Abfüllen eigener Flaschen anbietet (saisonbedingt geöffnet).



Restaurantempfehlung: La Voûte in La Tour-d'Aigues – für französische Hausmannskost. La Vieille Rome, Place du 19 Mars – für Pizza. Guinguette de la Tambourinette.



Einrichtungen vor Ort: Alle wichtigen Geschäfte
Markt: Sa (vormittags).

TANNAY

2.5km uphill from the moorings, Tannay dominates the Yonne Valley, with an array of towers that protrude above the rooftops. Once a fortified village, only the village gates remain these days. In the heart of the village you'll find Les Caves Tannaysiennes (+33 3 86 29 31 59), where you can pick up a bottle (or two!) of the region's delicious wine.



Restaurantempfehlung: Yep & Pèt



Einrichtungen vor Ort: Supermarkt, Lebensmittelgeschäfte, Bäckerei, Metzgerei und zwei Cafés - 2,5 km Fußweg über einen steilen Pfad.

Market: Sun (am).

MONCEAUX-LE-COMTE

Eine nette Stadt, aber es lohnt sich weitere 2 km Richtung Norden zu reisen, um die alte Réconfort Abtei zu sehen, die in ein Schloss umgewandelt wurde. Allerdings sollten Sie in Moceaux-le-Comte anhalten, und wenn es nur für das Restaurant "Auberge du Centre" ist. Hinter der Kirche verborgen, ist dieses Restaurant ein verstecktes Kleinod. Auf der reichhaltigen Speisekarte finden sich Pasteten, Schnecken, Filet Mignon sowie Sorbet mit in Crémant de Bourgogne Wein eingeweichten Äpfeln. Bon appetit!



Restaurantempfehlung: Auberge du Centre, an der Ecke von Rue Carnot und Rue de la République (600 m vom Liegeplatz entfernt).

Bitte beachten: Die Auberge du Centre öffnet nach der Winterpause Anfang April wieder.



Einrichtungen vor Ort: Lebensmittelgeschäft, Bäckerei.

ÉCHELLE DE SARDY

Eine Schleusentreppe mit 16 Kammern, deren Durchfahrt durch die außergewöhnlich schöne Umgebung angenehm gestaltet wird. Einige der Schleusenhäuser wurden von Künstlern und Handwerkern übernommen – darunter ein Töpfer und ein Bildhauer. Außerdem besuchen ein mobiler Bäcker und ein Lebensmittelhändler häufig den Ort.

CHÂTILLON-EN-BAZOIS

Ob Sie von Norden oder Süden aus kommen, die Navigation zum Hafen von Châtillon-en-Bazois ist spektakulär. Das Schloss der Stadt steht auf einem Felsvorsprung mit Blick auf den Kanal und gibt einen Einblick in seine historische Vergangenheit. Erbaut im 10. Jahrhundert, gehörte die Festung dem Grafen von Nevers. Heutzutage ist sie ein Hotel. Von Juli bis August werden Touren angeboten. Die gepflegten "Wassergärten" sind ein wunderschöner Ort für einen Spaziergang zwischen Skulpturen und Statuen.



Restaurantempfehlung: Auberge de France, 500m vom Liegeplatz entfernt in der Rue Dr Duret, Nummer 28.



Einrichtungen vor Ort: Alle wichtigen Geschäfte.

CERCY-LA-TOUR

In Cercy-La-Tour besuchen Sie unbedingt die alte Siedlung auf einem Felsvorsprung 201 m über dem Tal. Sie bietet einen guten Blick über die Täler des Aron, der Alène, Canne und des Nivernais-Kanals. Besichtigen Sie auch die Türme des Schlosses aus dem 13. Jahrhundert. In der Innenstadt steht die heilig-römische Kirche, eine der ältesten in der Region.



Restaurantempfehlung: A Table, 28
Avenue Louis Coudant.



Einrichtungen vor Ort: Metzger,
Bäckerei und ein Café.

DECIZE



Die Stadt Decize liegt an einem Kreuzungspunkt mehrerer Wasserwege und lässt sich bequem zu Fuß vom Hafen aus erkunden. Folgen Sie den Schildern des „Greffier Barbichot“, die die wichtigsten Sehenswürdigkeiten der Stadt markieren. Entdecken Sie die Ruinen des Schlosses, das zusammen mit seinen unterirdischen Gängen in den Sommermonaten Juli und August im Rahmen von Führungen besichtigt werden kann. Weitere Highlights sind das historische Minimes-Kloster, die romanische Kirche St. Aré sowie der Rathausplatz mit seinem markanten Uhrturm. Lassen Sie den Tag mit einem Essen im Le Baratie ausklingen – einem Bistro mit traditioneller französischer Hausmannskost, die Sie auf der Terrasse mit Blick auf die Loire genießen können.



Restaurantempfehlung: Le Baratie, Levée de la Jonction (Haustiere willkommen).
La Matrone Bornée, Rue de la République.
Brasserie Chez Maxime, Place Saint-Just.



Einrichtungen vor Ort: Alle wichtigen Geschäfte.

Markt: Fr (vormittags) im Stadtzentrum & der Markthalle: Fr (abends) - gleich beim Yachthafen.

Südöstlich von Montbard gibt es auf dem Canal de Bourgogne etliche Schleusen. Bitte beachten Sie dies bei Ihrer weiteren Routenplanung.

MONTBARD



Montbard

Spazieren Sie durch den schönen Buffonpark, der um die Ruinen des Schlosses Montbard herum gebaut wurde. Die im Park gelegene Orangerie ist heute ein Museum, das dem berühmten Naturforscher Buffon gewidmet ist. Die Stadt ist ruhig, mit einer Einkaufsstraße, zwei Kirchen und einem Kunstmuseum mit dem Schwerpunkt auf lokale Künstler. 6 km nordöstlich der Stadt liegt die Fontenay Abtei, die von der UNESCO zum Weltkulturerbe erklärt wurde. Gegründet im Jahre 1118, ist die wunderschöne Abtei eines der ältesten Zisterzienser-Klöster in Europa und eine der wichtigsten Attraktionen des Burgunds. Seine friedliche Atmosphäre sorgt für einen unvergesslichen Tag. Beenden Sie Ihren Besuch mit einem Spaziergang im Landschaftspark der Abtei, der vom französischen Kulturministerium als "bemerksenswerter Garten" ausgezeichnet wurde.



Restaurantempfehlung: Bistrot Anatole & Arthémis, gleich neben dem Buffonpark.



Einrichtungen vor Ort: Alle wichtigen Geschäfte.

Markt: Fr (vormittags).

ANCY-LE-FRANC



Ancy-le-Franc

Machen Sie unbedingt Halt in Ancy-le-Franc, um den atemberaubenden Renaissance Palast zu erkunden, der im 16. Jahrhundert von dem Architekten François I. erbaut wurde. Bewundern Sie den Innenhof, die reiche Verzierung der Zimmer, die bemerkenswerten Wandmalereien und schlendern Sie durch die Galerien. Im Tourismusbüro finden Sie eine Ausstellung mit altem Porzellan. Für einen spektakulären Blick auf die umliegende Landschaft steigen Sie die Treppe hoch, die hinter der Kirche beginnt und zu den Dorfhöhen hinaufführt.



Restaurantempfehlung: Restaurant de l'écluse 79, bei Schleuse Nr. 79.



Einrichtungen vor Ort: Alle wichtigen Geschäfte.

Markt: Do (vormittags).

TANLAY

Tanlay ist ein angenehmer Zwischenstopp entlang des Canal de Bourgogne. Verweilen Sie hier, um das elegante, im 16. Jahrhundert erbaute Schloss zu bewundern. Es ist von einem Wassergraben umgeben und eine der spektakulärsten Renaissance-Residenzen des Burgunds. Im Inneren können Sie den Trompe-l'œil-Raum und die verblüffenden Fresken im Ligue-Turm bewundern, sowie seine reiche Innenarchitektur (täglich außer Di geöffnet). Tanlay Golf, im Park des Schlosses gelegen, bietet einen 9-Loch-Kurs, falls Sie sich etwas bewegen möchten. Radeln Sie 4 km nach Nordosten, um die Zisterzienserabtei, Notre-Dame de Quincy, zu besuchen. Der Park eignet sich hervorragend für Kinder und bietet sowohl ein Labyrinth aus Eiben als auch eine Schatzsuche, die sie auf eine Entdeckungsreise durch das Mittelalter mitnimmt.



Restaurantempfehlung: La crêperie du Port, 50 m vom nächstgelegenen Liegeplatz entfernt.

TONNERRE



Besuchen Sie das Hôtel-Dieu, das 1292 von Marguerite de Bourgogne gegründet wurde. Das imposante Gebäude ist eines der ältesten Krankenhäuser Europas und Sie können sich im Krankenhausmuseum eingehend mit seiner Geschichte befassen. Bewundern Sie die Kirchen Notre-Dame und St. Pierre sowie das Stadthaus von Uzès, ein schönes Beispiel für den Renaissance-Stil. Im Ortszentrum befindet sich das Fosse Dionne, ein römisches Becken, das mit kristallklarem Wasser gefüllt ist und von einer natürlichen Quelle gespeist wird - es ist ein ruhiger und eindrucksvoller Anblick. Am Ufer gegenüber Tonnerre, 2 km von der Anlegestelle entfernt, im kleinen Dorf Épineuil, finden Sie die Domaine de l'Abbaye du Petit Quincy. Das Anwesen produziert Burgunder, Chablis und Crémant de Bourgogne und Sie können Weinproben in seinem prächtigen Gewölbekeller genießen. Die Domäne bietet auch Kochkurse, Kunstunterricht und eine Tour an, wo Sie die Chance haben, einen ganzen Tag Winzer zu sein (+33 3 86 55 32 51).



Restaurantempfehlung: Le Saint Père, 1,5 km vom nächstgelegenen Liegeplatz, 2 Rue Georges Pompidou.



Einrichtungen vor Ort: Alle wichtigen Geschäfte. Es gibt einen Supermarkt, 1 km flussabwärts von Schleuse Nr. 96.

Markt: Mi und Sa (vormittags).

SAINT-FLORENTIN

Eine großartige Gelegenheit für einen Zwischenstopp ist Saint-Florentin, eine kleine Festungsstadt, die von seiner Gotik- und Renaissance-Kirche dominiert wird. Es ist ein friedlicher Ort voller Geschichte und Besucher können durch seine malerischen Gassen aus dem 16. Jahrhundert schlendern. Steigen Sie auf die sanft abfallenden Hügel, machen Sie eine Pause, um die Märkte, Geschäfte, Restaurants und einen bezaubernden Garten zu genießen. Sie können auch zu Fuß zum Kloster gehen, welches einen herrlichen Blick auf die Altstadt bietet. Über den Dächern werden Sie die Kirche des 16. Jahrhunderts mit seinem Glockenturm bemerken. Am Ende eines langen Tages können Sie sich mit einem Sprung in den Fluss auf dem Campingplatz Armançon erfrischen.



Restaurantempfehlung: Les Tilleuls, 3 Rue Descourtives (1,1 km vom Liegeplatz entfernt).



Einrichtungen vor Ort: Alle wichtigen Geschäfte, zwei Supermärkte in der Oberstadt.

Markt: Mo (vormittags).

MONTEREAU- FAULT-YONNE

Beim Zusammenfluss der Yonne und der Seine befindet sich eine Stadt, die für ihr Steingut bekannt ist. Besuchen Sie also auf jeden Fall das Museum in der Nähe der Brücke.



Restaurantempfehlung: La lucarne aux chouttes, in der Nähe des Kais der Stadt



Einrichtungen vor Ort: Alle wichtigen Geschäfte.

Markt: Mi und Sa (vormittags) - Place au Blé & Do (nachmittags) und So (vormittags) - Place du Colonel Fabien.

JOIGNY





Von der Anlegestelle aus überqueren Sie die Brücke und erkunden Sie die Innenstadt. Die im 10. Jahrhundert erweiterten, mittelalterlichen Stadtmauern der Stadt sind immer noch zu sehen. Schlendern Sie durch die malerischen Gassen, die von Fachwerkhäusern und roten Backsteinhäusern

betont werden. Um das Schloss herum, erkunden Sie den St. Jean Bezirk, um die alte umliegende Mauer des Schlosses gebaut und bewundern Sie das außergewöhnliche Gewölbe der Kirche. Der Bezirk St. Thibault begrüßt Handwerker, Händler und Weinhändler. Im Weinbaugebiet des St. André Gebietes sind traditionelle Häuser und enge, kopfsteingepflasterte Straßen zu sehen. Wenn Sie voller Energie sind, können Sie 2 km südlich von Joigny bei einem Go-Kart-Rennen oder einem Paintball-Spiel (Made in Kart, + 33 3 86 19 32 32) teilnehmen



Restaurantempfehlung: Le rive gauche, in direkter Nähe des Anlegers.



Einrichtungen vor Ort: Alle wichtigen Geschäfte. Supermarkt, 1 km vom Yachthafen entfernt, einfach dem Straßenverlauf folgen.

Wochenmarkt: Mi und Sa (vormittags).



St. Étienne Kathedrale, Sens

Die kleine Stadt Sens beherbergt eine der ersten gotischen Kathedralen Frankreichs, St. Étienne aus dem 12. Jahrhundert. Gehen Sie hinein, um ihre Architektur, Wandteppiche, Goldschmiedearbeiten und wunderschönen Glasfenster zu bewundern. In der Nähe der Kathedrale findet zweimal wöchentlich der Lebensmittelmarkt statt. Er ist ein großartiger Ort, um einige frische Produkte einzukaufen. Wenn das Ihre Einkaufslust nicht befriedigt, dann können Sie in die Hauptfußgängerzone in der Altstadt gehen, um dem Kaufrausch zu frönen. Gönnen Sie sich südlich der Stadt eine Pause im Moulin à Tan Park, in dem sich tropische Gewächshäuser und ein Rosengarten befinden. Es gibt dort auch ein Tiergehege und Spielplätze für Kinder.



Restaurantempfehlung: Au Crieur de Vin - 1 Rue d'Alsace Lorraine (1,2 km vom Liegeplatz entfernt).



Einrichtungen vor Ort: All wichtigen Geschäfte, viele Restaurants.

Markt: Mo und Fr (vormittags).

SAINT-MAMMÈS



Saint-Mammès

Saint-Mammès hat einen der größten Binnenhäfen an den französischen Wasserstraßen und während Sie in oder aus seinen Gassen heraus oder auf den Kais wandern, entdecken Sie Anker, Bootslampen, Wetterfahnen und Lastkähne, die alles Zeichen für die zentrale Rolle der Wasserstraßen im täglichen Leben dieser Stadt sind. Im Sommer haben Sie eventuell das Glück die Einheimischen beim Lanzenstechen am Fluss zu beobachten, wobei die Teilnehmer, die auf dem Heck der gegnerischen Boote stehen, versuchen, sich gegenseitig ins Wasser zu stoßen.



Restaurantempfehlung: Au Bon Couscous, Rue Grande - für hervorragende marokkanische Küche.

NEMOURS



Schloss und Kirche von Nemours

Nemours Castle steht stolz mit seinen Türmchen und dem imposanten quadratischen Turm am linken Ufer des Loing-Flusses. Es beherbergt heute ein Museum und es werden dort viele Ausstellungen veranstaltet. Sie können auch entlang der "Petits Fossés" gehen - künstliche Wasserkanäle, die aus dem Loing River fließen und das historische Herz von Nemours umgeben. Sie waren einst Teil des Verteidigungssystems dieser mittelalterlichen Stadt.




Restaurantempfehlung: Le Picardeau, Rue du Picardeau. L'entre Deu - falls Sie etwas ganz besonderes suchen.



Einrichtungen vor Ort: Alle wichtigen Geschäfte
Markt: Mi (vormittags) - Place de la République & Sa (vormittags) - Champ de Mars.

BRIARE



Briare Aquädukt

Der Canal Latéral à la Loire endet am Briare Aquädukt, eine bemerkenswerte Konstruktion über 662 m dem Fluss entlang, entworfen von Gustave Eiffel. In der Stadt lädt das Marinemuseum Sie ein, die Geschichte der Binnenschifffahrt zu entdecken, während das Mosaik- und Emaillemuseum von der starken industriellen Vergangenheit der Stadt zeugt. Springen Sie für eine Stadtführung an Bord des kleinen Touristenzuges (täglich im Juli und August, sonntags nur außerhalb dieser Monate).




Restaurantempfehlung: Le Petit St. Trop, beim Yachthafen/in der Nähe des Liegeplatzes. Au Petit Matelot, Grande Rue. Auberge du Pont Canal, Rue du Pont Canal.

Einrichtungen vor Ort: Alle wichtigen Geschäfte.

Markt: Fr (vormittags), neben der St. Étienne Kirche.

MONTARGIS



Pralines de Montargis

Halten Sie die Kinder mit einer Broschüre vom Tourismusbüro (€ 3) bei guter Laune, indem Sie sie zu einem Detektiv machen, der auf der Suche nach einem geheimen Gast ist, der sich irgendwo in der Stadt verirrt hat. Im Juli und August sollten Sie an Bord einer Pferdekutsche gehen (kann man beim Tourismusbüro buchen) und die unvergesslichen Orte von Montargis entdecken: Die Burg, die Tanner-Insel, das Pêcherie-Viertel, Ste. Marie-Madeleine-Kirche, die Eiffelbrücke oder der Durzy-Garten. Probieren Sie die lokale Spezialität: 'Pralines de Montargis', geröstete, mit Karamell überzogene Mandeln. Südlich von Montargis (1,5 km von der Anlegestelle am PK48) bieten die Écuries des Couleurs Pferdeausritte von ein bis zwei Stunden für alle Reiter, vom Anfänger bis zum Profi (+33 6 13 57 82 75 - ecuriesdescouleurs@hotmail.fr).



Restaurantempfehlung: La Gloire, 74 Avenue du Général de Gaulle (2,5 km von den Liegeplätzen entfernt).

Einrichtungen vor Ort: Alle wichtigen Geschäfte.

ROGNY-LES-SEPT-ÉCLUSES

Steigen Sie die 102 Stufen bis zur Spitze der stillgelegten Treppe der Schleusen hoch, um einen atemberaubenden Blick über das Dorf zu genießen. Sie finden eine romanische Kirche und ein Waschhaus im Dorf.



Restaurantempfehlung: Auberge des 7 écluses, 200 m von den Liegeplätzen.



Einrichtungen vor Ort: Alle wichtigen Geschäfte.

CHÂTILLON-SUR-LOIRE

Gehen Sie über das mittelalterliche Kopfsteinpflaster zu den Burgruinen und bewundern Sie die alten Winzerhäuser sowie die private Villen. Vergessen Sie nicht den evangelischen Friedhof und die Kirche zu besuchen, Zeugen einer turbulenten Ära, als Châtillon-sur-Loire eine protestantische Befestigung war, die regelmäßig von Katholiken belagert wurde.



Restaurantempfehlung: Le Relais de Mantelot, 900 m von der Basis. Chez Mamie Germaine, Rue du Port.



Einrichtungen vor Ort: Alle wichtigen Geschäfte.

Markt: Do (vormittags).

SANCERRE WEINBERGTOUREN

Wenn Sie Ihr Weinwissen erweitern möchten, wenden Sie sich bitte an Laure vom Vinitour Center-Loire (+33 11 67 3003 - contact@vinitour-centreloire.com) Wenn Sie zwischen St-Satur und Marseille-lès-Aubigny liegen, holt sie Sie von Ihrem Boot ab und zeigt Ihnen die Weinberge in Sancerre. Sie spricht gut Englisch und bietet mehrere Touren, von Kellerbesuchen und Weinproben bis hin zu einer Tour durch Sancerre an. Weitere Informationen finden Sie unter www.vinitour-centreloire.com

MÉNÉTRÉOL-SOUS-SANCERRE & ST-SATUR

Sancerre



Spazieren Sie durch die Straßen von Ménétréol und Sie werden die Häuser von Winzern mit ihren halb eingegrabenen Kellern und typischen Außentreppen entdecken. Bei der Thauvenay Schleuse machen Sie einen Zwischenhalt bei der Le Guenetin Ziegenfarm, um sich einen köstlichen Vorrat von "Crottins de Chavignol" Käse zuzulegen, perfekt dazu ein Glas Sancerre Rotwein. 2 km nördlich von Ménétréol liegt das Dorf St. Satur mit seiner wunderschönen Kirche. Wenn Sie Lust auf eine Runde Golf haben, legen Sie am St. Thibaut Yachthafen für den Golf de Sancerre Kurs an, nur 1 km entfernt auf dem Weg von Godibolles. Zwischen dem Golfplatz und dem Yachthafen gibt es ein öffentliches Schwimmbad (geöffnet im Juli-August) und eine Minigolfanlage. Besuchen Sie auch unbedingt das nächstgelegene Dorf Sancerre (3 km von Ménétréol oder 2 km von St. Satur auf einem steilen Weg). Auf einem felsigen Gipfel liegt Sancerre, umgeben von sonnigen Hügeln, wo die Trauben mit dem berühmten Namen reifen. Wandern Sie um diese mittelalterliche Stadt herum, schlendern Sie durch die vielen Kunstgalerien und probieren in einem der vielen Winzerkeller im Dorf den berühmten Wein.



Restaurantempfehlung: L'Auberge de St. Thibault, 37 Rue Capitaine Jacques Combes (1 km vom Liegeplatz entfernt). Le Floroie, Route du Canal.



Einrichtungen vor Ort: In Ménétréol finden Sie eine Bäckerei und ein Lebensmittelgeschäft und alle anderen wichtigen Geschäfte in St. Satur.

Markt: Do (vormittags), in St. Satur.

BELLEVILLE- SUR-LOIRE

Besuchen Sie die Maison de Loire du Cher, welche der Entdeckung des Flusses und seines Erbes gewidmet ist.

700 m von der Anlegestelle entfernt liegt das Presles Aquatic Center mit mehreren Pools, Wasserrutschen und Entspannungstherapien. Der perfekte Ort, um sich einen Nachmittag lang zu vergnügen.



Restaurantempfehlung: Terre de Loire, gleich hinter der Brücke (200 m von den Liegeplätzen entfernt). Taverne de Belville, Route Sancerre.



Einrichtungen vor Ort: Alle wichtigen Geschäfte.

LA CHARITÉ-SUR-LOIRE



Kirche Notre Dame, La Charité-sur-Loire

Legen Sie in La Chapelle-Montlinard an und gehen Sie zu Fuß oder fahren Sie mit dem Fahrrad 2,5 km nach La Charité-sur-Loire – Stadt der Bücher und Worte.

Unternehmen Sie einen Spaziergang im Zentrum und Sie werden eine Vielzahl von Buchhändlern entdecken.

Die Kirche, von der UNESCO zum Weltkulturerbe erklärt, ist ein reines Juwel der romanischen Kunst, die die Besucher mit ihrer Größe und Pracht überrascht.

Dies ist ein wichtiger Zwischenstopp auf dem Weg nach Santiago de Compostela, und die Stadt zieht bis heute Pilger aus aller Welt an.



Restaurantempfehlung: Auberge de la noire, neben dem Monument, des Pêcheurs.



Einrichtungen vor Ort: Alle wichtigen Geschäfte.

Markt: Sa (vormittags) in La Charité-sur-Loire.

APREMONT-SUR-ALLIER

4,5 km südlich der Anlegeplätze am PK111 finden Sie eines "der schönsten Dörfer" Frankreichs und es lohnt sich ein Ausflug mit dem Fahrrad oder Taxi dorthin, um die schönen Straßen zu erkunden. Der riesige Blumenpark des Château mit seinen bewaldeten Wegen, seinem Wasserfall und seinen Verrücktheiten wird Sie verzaubern. Ihre Kamera wird ununterbrochen im Einsatz sein!

CHEVENON

Eine prächtige mittelalterliche Festung ist der Stolz dieses kleinen Dorfes, die man leider nur von außen bewundern kann. Wenn Sie sich einen Kontrast zu dem entspannten Tempo der Kanäle von Chevenon wünschen, können Sie ein Taxi buchen und zum Magny-Cours Race Circuit fahren (12 km von der Anlegestelle). Diese Rennstrecke veranstaltete im Jahr 2008 den französischen F1 Grand Prix und Motorsport-Liebhaber werden das Museum mit seiner außergewöhnlichen Sammlung von Formel-1-Autos, einem Formel-1-Simulator und einer Outdoor-Go-Kart-Strecke lieben.



Restaurantempfehlung: Absolue Renaissance (in Magny-Cours gelegen), 2 Rue de Paris.



Einrichtungen vor Ort: Bäckerei, 1,5 km vom Liegeplatz.

NEVERS



Palais Ducal, Nevers

Um das historische Stadtzentrum von Nevers zu erreichen, überqueren Sie die Brücke über der Loire und nehmen Sie den Weg Richtung Kathedrale. Neben der Kathedrale finden Sie auch den Palais Ducal mit seiner spektakulären Renaissance-Fassade, die historische Residenz der Herzöge von Nevers. Folgen Sie einfach dem 'Le Fil Bleu', der blauen Linie, die auf den Bürgersteig vom Palais Ducal auf der Rue du 14 Juillet gemalt ist und Sie ins alte Töpferviertel führt. Sie können außerdem einen Workshop besuchen und bei einem Besuch im Frédéric Blandin Museum eine schöne Sammlung von emaillierten Gläsern und Steingut bewundern. Die Kathedrale St. Cyr und St. Juliette ist eine Kombination aus zwei Gebäuden, die durch ihre romanischen und gotischen Kuppeln definiert werden. Sie können auch in einem Heißluftballon über die Nivernais-Landschaft fliegen (Air Escargot, +33 3 85 87 12 30, Abfahrt und Ankunft im Tourismusbüro).



Restaurantempfehlung: Restaurant Jean-Michel Couron, im Stadtzentrum, 21 rue St. Étienne (2 km von dem nächstgelegenen Liegeplatz entfernt). La Marine, Quai de la Jonction.



Einrichtungen vor Ort: Alle wichtigen Geschäfte.
Markt: Fr und Sa (vormittags) - Place Carnot und Parc Salengro, 4 km vom Liegeplatz.

GANNAY-SUR-LOIRE

In der Nähe der Anlegestelle können Sie eine Töpferwerkstatt besuchen und einige der Kreationen des Künstlers bewundern. Als Alternative machen Sie beim PK49 fest und besuchen Sie eine Ziegenfarm. Der Besitzer lässt Sie gerne seinen Käse kosten, den Sie auch kaufen können.



Restaurantempfehlung: La Roseraie, 500 m von den Liegeplätzen, neben dem Tourismusbüro, 167 Gr Grande Rue.



Einrichtungen vor Ort: Alle wichtigen Geschäfte.
Markt: Sa vormittags).

DOMPIERRE- SUR-BESBRE

Wir empfehlen Ihnen die Dompierre Kreuzung zu wählen und am Yachthafen anzulegen. Von dort aus fahren Sie weniger als 5 km um die Notre-Dame de Sept-Fons Abtei zu erkunden. Sie können nicht hineingehen, aber ein Film, der in einem der Abtei-Räume gezeigt wird, erzählt ihre Geschichte. Gottesdienste sind für die Öffentlichkeit zugänglich. Am Eingang des Klosters können Sie Honig, Marmelade, Käse, Eau de Cologne etc. kaufen. 7 km östlich von Dompierre-sur-Besbre können Sie einen ganzen Tag mit der Familie im Vergnügungs- und Tierpark Le PAL verbringen. Bewundern Sie die Kunststücke der Seelöwen und Papageien. Und 1 km südlich der Anlegestelle gibt es einen schönen Park und einen Rosengarten, ideal für einen Spaziergang oder ein Picknick. Es gibt auch einen Spielplatz für Kinder.



Restaurantempfehlung: La Roseraie, 167 Grande Rue, neben dem Tourismusbüro (500m von den Liegeplätzen entfernt).



Einrichtungen vor Ort: Alle wichtigen Geschäfte sowie eine Bäckerei.
Markt: Sa (vormittags).

Digoin Aquädukt



In Digoin dreht sich alles um Keramik! Viele Geschäfte zeigen und verkaufen Produkte, die in den letzten drei Fabriken, die noch in Betrieb sind, hergestellt werden. Das Keramikmuseum, das sich in der ehemaligen Hostellerie de l'Écu de France befindetet, verfolgt die Geschichte der Keramik von der gallo-römischen Zeit bis zur Gegenwart.



Restaurantempfehlung: Restaurant L'Évidence, Rue Nationale – für ein ausgezeichnetes Essen! SCala & Co., Rue Titus Bartoli. L'Escale, Lotissement des Peupliers, Avenue des Platanes.



Einrichtungen vor Ort: Alle wichtigen Geschäfte.

Markt: Fr und So (vormittags) - im Stadtzentrum.

PARAY-LE-MONIAL



Sacré Cœur Basilika ; Paray-le-Monial

Wandern Sie durch die historischen, kopfsteingepflasterten Straßen und entdecken Sie das Rathaus mit seiner prächtigen Fassade sowie den St. Nicolas-Turm. Halten Sie Ihre Augen offen für die fünf Kapellen, die auf die ganze Stadt verteilt sind, sowie die vielen Museen. Besuchen Sie die Basilika Sacré Coeur, ein Meisterwerk der romanischen Architektur. Erbaut im 11.

Jahrhundert, ist sie auch heute noch ein wichtiger Wallfahrtsort. Im Juli und August organisiert das Tourismusbüro Führungen durch die Basilika, das Kloster und die Stadt (täglich um 14:30 Uhr). Ganz Mutige können sogar an Bord eines Flugzeugs, eines Ultraleichtflugzeuges oder eines Segelflugzeuges gehen und die Landschaft von oben bewundern (Aérodrome de la Forêt: aeroclubcharolais@sfr.fr).



Restaurantempfehlung: Trattoria Paola, 14 Av. Charles de Gaulle.



Einrichtungen vor Ort: Alle wichtigen Geschäfte und eine Bäckerei.

Markt: Fri (am) – Boulevard du Collège & Sat (am) – Cours Jean Jaurès.

ROANNE

Wenn Sie einen zweiwöchigen Törn von Decize aus buchen, haben Sie Zeit, bis nach Roanne zu fahren. Es gibt unzählige religiöse Denkmäler und das schönste von ihnen ist die St. Étienne Kirche in Gold mit rosafarbenen Steinen. Nicht weit vom Hafen entfernt, wurde die St. Nicolas-du-Port-Kapelle im Jahre 1630 von Seglern errichtet. Ein Spaziergang entlang der belebten Einkaufsstraßen des Stadtzentrums führt Sie zum überdachten Markt, dem Theater im italienischen Stil und dem Schloss. Entdecken Sie außerdem im Joseph Déchelette Museum Sammlungen von Archäologie, Gemälden, Skulpturen und Keramik. Und halten Sie Ausschau nach den verschieden bemalten Wänden in Trompe-l'oeil (eine Kunsttechnik, die optische Täuschungen verwendet, um Objekte dreidimensional erscheinen zu lassen), die über die ganze Stadt verstreut sind.



Restaurantempfehlung: Für ein Michelin-Erlebnis reservieren Sie einen Tisch in der Maison Bouquet, 17 Place du Marché. Oder probieren Sie das Entre Deux Ô, 72 bis Quai Commandant Lherminier.



Einrichtungen vor Ort: Alle wichtigen Geschäfte.

Covered Markt: Markthalle: Di bis Sa 08:00-12:30 Uhr & 15:30-19:30 Uhr, sonntags 09:00-12:00 Uhr, Place Diderot.

SCHLEUSEN

Einige Schleusen in dieser Region sind elektronisch und funktionieren automatisch. Die meisten Schleusen werden jedoch manuell betrieben (d.h. die Tore werden durch ein Kurbelrad bedient) und sind durch Schleusenwärter besetzt. Teilweise ist ein Schleusenwärter für mehrere Schleusen zuständig. Es kann also sein, dass Sie eventuell auf ihn warten müssen. Lassen Sie vor der Schleuse ein Crewmitglied an Land gehen. Er/sie kann dann die Taue entgegennehmen und die Schleusenwärter freuen sich meist über Unterstützung beim Schleusen. Weitere Informationen rund ums Schleusen finden Sie in Ihrem Boots- und Navigationshandbuch an Bord.

ÖFFNUNGSZEITEN

Die Schleusen sind zu folgenden Zeiten täglich geöffnet und passierbar:

Canal du Loing <i>(außer der Schleuse in Moret-sur-Loing)</i>	Schleuse in Moret-sur-Loing
7:00 - 19:00 Uhr	7:00 - 13:00 Uhr 14:00 - 17:00 Uhr
Alle anderen Kanäle	Yonne*
9:00 - 12:00 Uhr 13:00 - 19:00 Uhr	9:15 - 12:00 Uhr 13:00 - 18:45 Uhr

LIEGEPLÄTZE

Liegeplätze sind reichlich vorhanden. Entlang der Kanäle dürfen Sie überall dort festmachen, wo Sie sicher ans Ufer gelangen. Ausnahmen: wenn ein entsprechendes Verbotsschild vorhanden ist, wenn Sie sich in einer Kurve befinden oder weniger als 50 m von einer Struktur wie einer Schleuse oder einer Brücke entfernt sind. Machen Sie nicht an den Warte-Pontons vor einer Schleuse fest (es sei denn, Sie warten auf die Schleusung). Wir empfehlen Ihnen für die Nacht einen Liegeplatz in Ortsnähe. In Ihrem Gewässerführer finden Sie zahlreiche Tipps und Hinweise. Diese Liegeplätze sind in der Regel kostenlos. Alternativ können Sie auch in einer privaten Marina festmachen (gegen Gebühr, ca. 15€ - 30€). In der Regel können Sie hier auch Wasser auffüllen und sich an den Landstrom anschließen (Stromanschluss nicht auf allen Booten verfügbar).

WASSER

Ihren Wassertank müssen Sie innerhalb von einer Woche ein- bis zweimal auffüllen. Dies können Sie an allen Le Boat Basen entlang der Route kostenlos vornehmen. Alternativ steht Ihnen dieser Service auch in allen anderen Häfen gegen Gebühr von 4 - 10 € zur Verfügung. In einigen Marinas benötigen Sie hierfür Wertmarken, die Sie beim Hafenmeister erhalten.



Werden Sie Fan
auf Facebook



Folgen Sie uns
auf Instagram



Finden Sie uns
auf YouTube

#loveleboat

Haftungsausschluss: Wir sind bemüht, die Richtigkeit aller in diesem Reiseführer enthaltenen Angaben zum Zeitpunkt der Drucklegung zu gewährleisten. Öffnungszeiten und Preise sind jedoch unverbindlich. Attraktionen, Restaurants, Schleusen und sogar Abschnitte des Kanals können ohne vorherige Ankündigung geschlossen werden. Le Boat empfiehlt Ihnen, die in diesem Reiseführer enthaltenen Attraktionen und Restaurants zu besuchen. Diese befinden sich jedoch nicht im Besitz von Le Boat und werden auch nicht von uns geführt und daher können wir die Qualität Ihrer Erfahrung zu einem bestimmten Zeitpunkt nicht garantieren. Sollten Sie Abweichungen zum Inhalt dieses Reiseführers feststellen, teilen Sie uns diese bitte unter guides@leboat.com mit, damit wir zukünftige Auflagen entsprechend überarbeiten können.

Bildnachweis: Sens: By Villedesens89 - Own work, Public Domain, <https://commons.wikimedia.org/w/index.php?curid=7719181> | Fosse Dionne, Tonnerre: By Velvet - Own work, CC BY-SA 3.0, <https://commons.wikimedia.org/w/index.php?curid=30455206> | The Castle of Ancy-le-Franc: By Arnaud 25 - Own work, Public Domain, <https://commons.wikimedia.org/w/index.php?curid=4787701> | Magny-Cours race circuit, Chevenon: Av I, Patrick.charpiat, CC BY-SA 2.5, <https://commons.wikimedia.org/w/index.php?curid=2501693> | Rogny-les-Sept-Écluses: By Alvaro - Own work, CC BY-SA 3.0, <https://commons.wikimedia.org/w/index.php?curid=5590460> | The castle and Church of Nemours, Nemours: By jean-christophe windland - Own work, CC BY 3.0, <https://commons.wikimedia.org/w/index.php?curid=12624912> | Roanne Marina, Roanne: By arneonreloi@yahoo.fr - Own work, CC BY-SA 3.0, <https://commons.wikimedia.org/w/index.php?curid=3782824> | Eiffel Bridge, Monéteau: By François GOGLINS - Own work, CC BY-SA 4.0, <https://commons.wikimedia.org/w/index.php?curid=42101762> | Town Hall, Monceaux-le Comte: By Chau7 - Own work, CC BY-SA 3.0, <https://commons.wikimedia.org/w/index.php?curid=33293088> | Saint Mammès: By Homecourt - Site officiel de Saint-Mammès, CC BY-SA 3.0, <https://commons.wikimedia.org/w/index.php>