

le boat

CAMARGUE


Guide régional

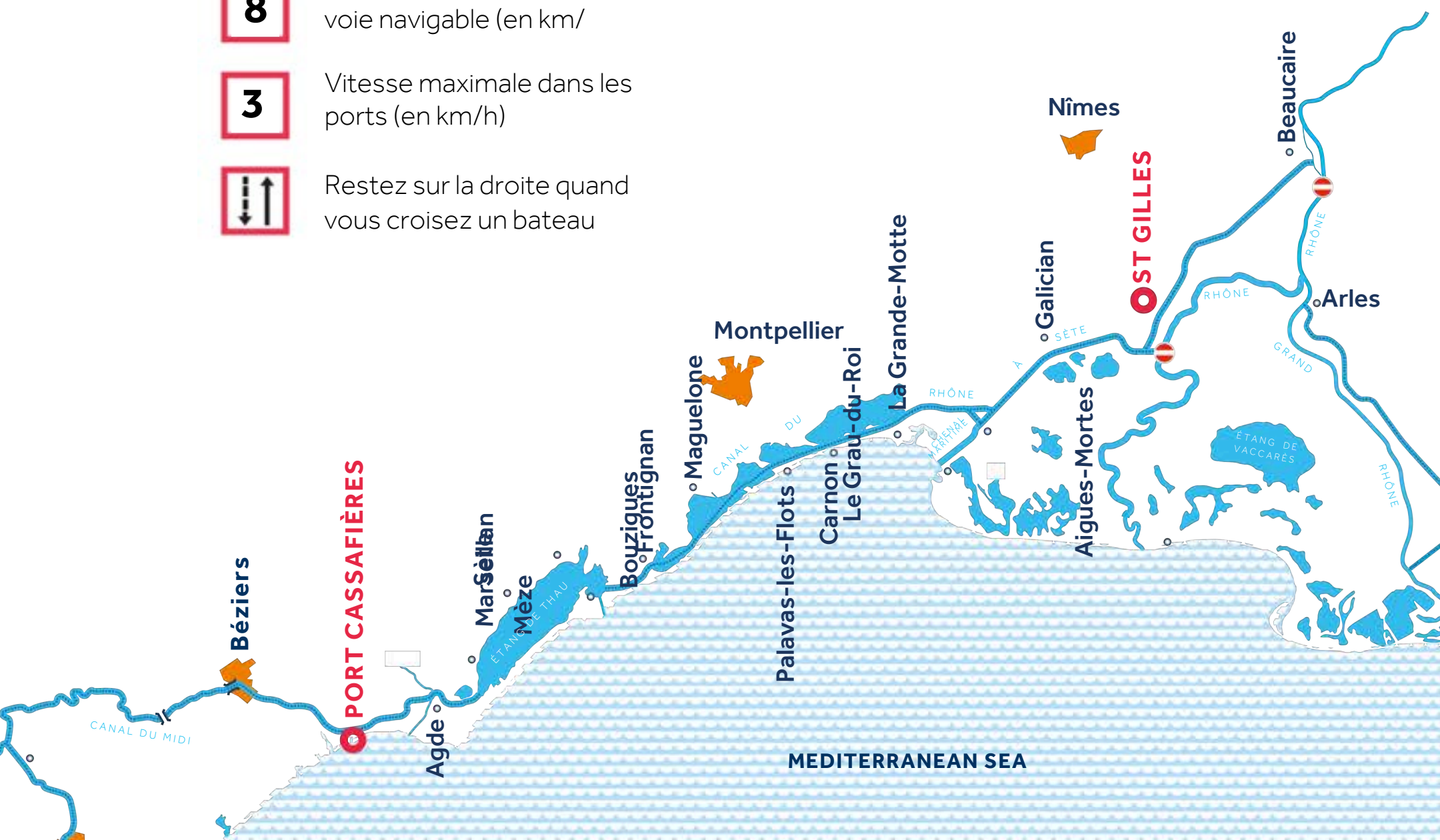


Canal du Rhône à Sète		Temps approximatif		Nombre d'écluses			
Béziers		2 h 30 min	2 h 30 min	3	3		
Port Cassafières (La Boat)		35 min	13 h 35 min	0	2		
Vias		40 min		0			
Agde		1 h 50 min		0			
Marseillan		1 h 30 min		2			
Mèze		1 h 35 min		0			
Bouzigues		40 min		0			
Sète		1 h 5 min		0			
Frontignan		1 h 50 min		0			
Maguelone		30 min		0			
Palavas-les-Flots		45 min		0			
Carnon		2 h 35 min		0			
Intersection d'Aigues-Mortes		1 h 30 min		3 h 25 min		0	0
Gallician		1 h 55 min				0	
St-Gilles (La Boat)		1 h 30 min	3 h 10 min	0	0		
Bellegarde		1 h 40 min		0			
Beaucaire				0			

Chenal Maritime		Temps approximatif		Nombre d'écluses	
Intersection d'Aigues-Mortes		45 min	45 min	0	0
Le Grau-du-Roi					

Les temps de navigation sont approximatifs, basés sur une vitesse moyenne de 7,5 km/h et d'un temps de passage par écluse de 12 min. Votre vitesse, le courant et le temps passé dans les écluses affecteront le rythme de votre croisière.

- 8** Vitesse maximale sur la voie navigable (en km/h)
- 3** Vitesse maximale dans les ports (en km/h)
-  Restez sur la droite quand vous croisez un bateau



BÉZIERS



Vue sur Béziers de la cathédrale St-Nazaire

Béziers se découvre en déambulant à travers ses rues médiévales, ses places animées et ses parcs verdoyants. Visitez sa majestueuse cathédrale St-Nazaire située sur un promontoire rocheux qui offre un panorama magnifique sur la ville et ses cinq ponts. Admirez les sculptures et peintures du XVe siècle à nos jours au Musée des Beaux-Arts, dont celles de Rubens et de Delacroix. Promenez-vous dans le jardin du Plateau des Poètes et découvrez les œuvres du sculpteur biterrois Injalbert. Vous trouverez à Béziers de nombreux magasins et restaurants.



Restaurant recommandé : La Raffinerie. Marchez vers l'est le long du chemin de halage depuis l'amarrage.



Commerces : supermarché, boutiques, restaurants et cinéma au centre commercial Polygone à 500m du port.

Marché : mardi au dimanche matin - Place Pierre Semard

PORT CASSAFIÈRES

À 1,5km de la base Le Boat de Port Cassafières, vous pourrez vous détendre sur les plages de sable fin de Portiragnes-Plage ou bien faire de l'accrobranche et des descentes en tyroliennes au parc Azimut Aventures (à 2km de la base). N'hésitez pas à louer des vélos ou réserver un taxi pour vous y rendre.

*Croisière depuis
Port Cassafières*



Restaurant recommandé : La Gibrine. Demandez à l'équipe de base de vous réserver un taxi ou allez-y à pied en vous dirigeant vers la Plage Est.



Commerces: Il y a un restaurant à Port Cassafières et une petite épicerie à Portiragnes-Plage. Mais vous trouverez d'autres petits commerces le long du canal. Il y a un grand supermarché près du canal à Cers et un autre vers Villeneuve-lès-Béziers (environ 60-75 min vers l'ouest en bateau). Si vous naviguez vers l'est, vous trouverez également des supérettes dans Agde.

LES OUVRAGES DU LIBRON

À l'est de Port Cassafières, vous passerez sous un enchevêtrement de rouages, de manivelles et de vannes. Les Ouvrages du Libron sont une merveille d'ingénierie construite en 1858 pour dévier l'écoulement des eaux du Libron lors de fortes pluies.

VIAS

Europark



À 1km au nord du canal, vous arriverez au centre historique de Vias avec ses petites rues pavées pittoresques ainsi que sa magnifique Place du 14 Juillet où vous trouverez de nombreux restaurants. Marchez jusqu'au parvis de l'église St-Jean Baptiste et admirez cet édifice du XIVe siècle construit en pierre de lave. Mais la vraie raison de faire escale à Vias ce sont ses parcs de loisirs, parfaits si vous avez des enfants (ou de grands enfants). Non loin de l'amarrage, vous trouverez un circuit de karting outdoor, un mini-golf et le plus grand parc forain fixe de France, Europark, avec près de 80 attractions, des plus tranquilles à celles à sensations fortes.



Restaurant recommandé : Le Vieux Logis, en centre-ville.



Marché de mi-avril à mi-septembre : mercredi et samedi matin - autour de l'église.

Commerces : boulangerie, boucherie, café, glacier, et quelques bons restaurants.

Juste à l'extérieur d'Agde, le canal vous conduira à l'écluse ronde d'Agde. Lors de sa construction au XVIIIe siècle, l'écluse était parfaitement ronde, et en 1984 elle a été agrandie pour permettre le passage des péniches plus grandes. Elle a la particularité de posséder trois portes : deux portes accèdent au canal, tandis que la troisième porte ouvre sur la rivière Hérault (les bateaux de location ne sont pas autorisés à emprunter cette voie).

AGDE & LE CAP D'AGDE

Agde, fondée par les Phocéens sur une coulée volcanique, est surnommée "la Perle Noire de la Méditerranée". En parcourant ses rues pavées, vous découvrirez ses remparts, ses hôtels particuliers et sa cathédrale du XIIe siècle taillée dans le basalte noir. Admirez au Musée de l'Éphèbe les trésors enfouis de cette cité vieille de 2 600 ans d'histoire.

Puis empruntez le sentier pédestre qui ceinture le Mont St-Loup : un volcan éteint qui est désormais un espace naturel protégé offrant un point de vue exceptionnel sur les environs. À 5km au sud d'Agde se trouve la très animée station balnéaire du Cap d'Agde, avec ses 14km de sable fin, ses 300 jours de soleil et ses nombreuses attractions. Vous trouverez de quoi vous divertir avec un aquarium, une fête foraine (de mi-juin à septembre), un mini-golf, un parc d'accrobranche (Agd'Aventure) et un parc aquatique (Aqualand).



Le Cap D'Agde's pier



Restaurant recommandé : Mare Nostrum, surplombant la rivière Hérault.



Marché couvert : lundi au dimanche matin - Place Gambetta à Agde.

Commerces : supérette et de nombreux restaurants à Agde.



ÉTANG DE THAU

Véritable mer intérieure, l'Étang de Thau n'est séparé de la mer que par une fine bande de sable. Il abrite une diversité biologique exceptionnelle (hippocampes, palourdes, oursins), mais les vraies stars ici, ce sont les moules et les huîtres dites "de Bouzigues". La mytiliculture et l'ostréiculture se pratiquent depuis l'Antiquité. Entre Bouzigues, Mèze et Marseillan, les parcs à huîtres s'étendent à perte de vue. Ne manquez pas de goûter à ces produits de la mer lors de votre escale.

TRAVERSÉE DE L'ÉTANG DE THAU

Naviguez avec prudence et ne tentez pas la traversée en cas de vents violents ou de mauvaise visibilité. Renseignez-vous sur les conditions météorologiques auprès de la capitainerie de Marseillan (+33 (0) 4 67 77 34 93), de Bouzigues (+33 (0) 6 79 37 27 35) ou de Sète (+33 (0) 4 67 46 34 97). Restez dans le chenal balisé. Il est interdit de jeter l'ancre et de se servir des douches et des toilettes de votre bateau lors de la traversée (utilisez seulement les sanitaires au port).

MARSEILLAN

Entre vignes et Méditerranée, ce port de pêche a conservé le caractère authentique d'un village languedocien. Une promenade en ville vous mènera à la magnifique église St-Jean-Baptiste, au théâtre à l'italienne Henri Maurin ainsi qu'au marché couvert. Découvrez le fameux vermouth en visitant les chais de Noilly-Prat. Vous pouvez également savourer un verre de ce vin aromatisé sur le port. Pédalez le long des pistes cyclables pour profiter de la longue plage de sable fin et de l'eau turquoise de Marseillan-Plage. Toute la panoplie de sports et d'activités aquatiques y sont proposés. À l'entrée de la ville, arrêtez-vous aux Caves Richemer pour une dégustation de vin de pays d'Oc et des Côtes de Thau.

Marseillan-Plage



Restaurant recommandé : La Table d'Émilie, en centre-ville près du Spar.



Commerces : boulangeries, boucheries, un supermarché Spar, des cafés et de nombreux restaurants.

Marché : mardi et dimanche matin - Place du 14 Juillet.

MÈZE

Port de pêche de Mèze



Ce petit port de pêche doit son développement économique à l'exportation de vins du Languedoc entre les XVIIIe et XIXe siècles. Une balade sur le port et dans les ruelles vous fera découvrir l'architecture traditionnelle des maisons vigneronnes. La Chapelle des Pénitents, surplombant les remparts, a été un lieu de culte pendant des siècles, jusqu'à ce qu'elle soit transformée en hôpital militaire puis en atelier de tonnellerie. Sa terrasse offre le plus beau point de vue de la ville. Au nord de Mèze, le Parc des Sesquiers est un cadre idyllique pour pique-niquer.



Restaurant recommandé : Le Coquillou, à côté du port.



Marché : jeudi et dimanche matin - esplanade et Place de la Mairie.

BOUZIGUES

Ne manquez pas de visiter le Musée de l'Étang de Thau pour tout comprendre de l'ostréiculture. Puis prenez place dans un des nombreux restaurants et bistrotts en bord d'étang qui offrent un magnifique panorama sur Sète. Dégustez-y les fameuses huîtres et moules de Bouzigues, accompagnées d'un petit blanc frais du pays, le Picpoul de Pinet, tout en profitant du soleil couchant sur l'Étang de Thau. Si vous avez de jeunes enfants, emmenez-les à la Ferme Zoo de Bouzigues (450 chemin des Aiguilles) avec ses animaux de la ferme, son aire de jeux, et ses promenades à poney.



Bouzigues



Restaurant recommandé : Le Grand Bleu, en bord de mer – un festin de fruits de mer vous y attend !



Commerces : une boulangerie, des boutiques, un glacier, des cafés et une dizaine de restaurants.

Marché : mardi et vendredi matin - Place de la Golette.



Sète mérite bien son surnom de “Venise du Languedoc”. Vous serez séduits par ses façades colorées qui bordent les canaux, ses ponts qui permettent de sauter d’une rive à l’autre et le ballet savamment orchestré des pêcheurs entre ses phares et sa halle. Montez à pied ou en bus jusqu’au sommet du Mont St-Clair pour un panorama exceptionnel sur la ville et sur l’Étang de Thau. Et rien de tel pour terminer la journée qu’une bonne bouillabaisse sur les quais de Sète rougeoyants au soleil couchant. Ou goûtez à la spécialité locale : la tielle, une tourte garnie de poulpe à la sauce tomate pimentée.



Restaurant recommandé : La Marine, quai Général Durand.

Commerces : plusieurs épiceries, supermarchés et restaurants.



Marché couvert : mardi au dimanche matin - boulevard Gambetta.

Marché nocturne en juillet-août de 16h à minuit : place Edouard Herriot le mardi & place du Galion le jeudi.

PORT DE SÈTE

Si vous souhaitez vous amarrer au port de Sète, vous devez appeler à l'avance la capitainerie au +33 (0) 4 67 46 34 36 pour demander l'ouverture du pont. Appelez la veille pour le lendemain matin ou le matin pour l'après-midi. Les vents et les courants sont forts dans le port, ce qui peut rendre les manœuvres difficiles. Il y a quelques places d'amarrage juste en face de la gare. Si vous souhaitez visiter Sète, nous vous conseillons de vous amarrer à Frontignan et prendre le train pour Sète (5 min, 2.40€ par pers.) ; ou de pédaler depuis Frontignan ou La Peyrade.

FRONTIGNAN

Après avoir traversé l'Étang de Thau, vous débutez votre navigation sur le Canal du Rhône à Sète. Frontignan, la première ville de ce canal, est mondialement connue pour son Muscat. Ce vin doux naturel, reconnaissable à sa robe jaune d'or, est parfait comme apéritif ou comme accompagnement de fromage à pâte persillée. Après une visite de la cave coopérative de Frontignan, partez admirer le portail orné d'une étonnante frise de poissons et de bateaux de l'église St-Paul. Si l'envie vous prend de vous baigner dans la mer Méditerranée, pédalez jusqu'à Frontignan-Plage.



Restaurant recommandé : Le Phocea, avenue des Cormorans.



Marché couvert : lundi au dimanche - Place Jean Jaurès.

L'église St-Paul



MAGUELONE

Avant d'arriver à Palavas-les-Flots, vous apercevrez sur une presqu'île perdue au milieu des étangs, la cathédrale de Maguelone. Partez à la découverte de ce joyau de l'art roman, érigé au XI^e siècle. Cette forteresse abrita pendant près de dix siècles l'évêché de Montpellier, et les papes successifs vinrent souvent se recueillir dans cet havre de paix.



Cathédrale de Maguelone

PALAVAS-LES-FLOTS

À l'origine, Palavas-les-Flots était un petit village de pêcheurs qui vendaient leurs prises aux halles de Montpellier. Aujourd'hui c'est une station balnéaire très fréquentée où se croisent les amateurs de sports nautiques, les amoureux du farniente sur ses longues plages de sable fin et les petits chasseurs de crabes en maillot de bain. À l'aube, observez les pêcheurs en plein travail avant d'aller acheter du poisson frais. Flânez au Parc du Levant puis poursuivez votre chemin jusqu'à la Redoute de Ballestras. Cette ancienne tour d'alarme héberge les œuvres du peintre et caricaturiste Albert Dubout.



View of Palavas



Restaurant recommandé : Le Phare, situé au sommet du phare – Lauréat Travelers' Choice 2024.



Marché : lundi matin - Parking des Arènes & mercredi matin - Rue St-Roch

LATTES & MONTPELLIER

À Palavas-les-Flots, vous pouvez naviguer sur la rivière Lez. Le passage de l'écluse ne vous sera autorisé que si vous passez une nuit au port Ariane de Lattes. Lattes est une ville animée avec de nombreuses boutiques et restaurants. Vous y trouverez également un superbe musée archéologique. De Lattes, vous êtes à seulement 6km de la capitale de la région, Montpellier. Pour vous y rendre, commandez un taxi ou chevauchez votre vélo et suivez la rivière jusqu'au centre-ville.

CARNON

Carnon est une station balnéaire qui était autrefois fréquentée par l'élite de Montpellier. Aujourd'hui, ses 6km de dunes et de plages protégées sont réputées pour la qualité de leur sable et de leur eau. Découvrez Carnon autrement à travers une visite commentée de la ville en Segway. En juillet-août, l'Office de Tourisme propose également des balades guidées gratuites sur les berges de l'étang de l'Or à la découverte de la faune et de la flore de la lagune.

Plage de Carnon



Restaurant recommandé : La Traîne

Commerces : boulangerie, boucherie, primeur, supérettes, nombreux cafés et restaurants.



Marché : de mi-juin à début septembre :
mardi, jeudi et samedi matin - Rue du Levant

LA GRANDE-MOTTE



Ce projet architectural fou, sorti de terre dans les années 1960, est né de l'imagination de l'architecte-philosophe Jean Balladur s'inspirant des pyramides précolombiennes du Mexique. Promenez-vous dans la ville pour observer son architecture, et ne vous fiez pas à son apparence bétonnée : La Grande-Motte est un oasis de verdure plantée d'une multitude de parcs et de chemins ombragés. La ville se prête à de nombreuses activités de plein air, comme le golf et le tennis. Initiez-vous au paddle sur l'étang du Ponant où vous apercevrez des flamants roses et des chevaux camarguais en toute liberté ; amusez-vous au parc aquatique Le Grand Bleu ; ou détendez-vous au Thalasso-Spa avec sa piscine d'eau de mer chauffée, son hammam et ses massages.


La Grande Motte n'est pas accessible depuis la voie navigable. Il n'y a pas d'amarrage convenable et il y a une autoroute très fréquentée qui bloque votre chemin.

Nous vous recommandons donc de vous amarrer à Carnon et d'enfourcher votre vélo pour une balade de 30 à 45 minutes le long de la côte.



Marché : dimanche matin & de juin à septembre également le jeudi matin - Place du 1er octobre.

AIGUES-MORTES



Aigues-Mortes

Fondée en 1240 par le roi Louis IX, Aigues-Mortes est un fleuron exceptionnel de l'architecture militaire médiévale. Attablez-vous autour de la Place St-Louis où des guitaristes viennent réchauffer l'atmosphère avec leurs airs de flamenco. Promenez-vous le long des remparts, puis embarquez à bord d'un petit train ou d'un 4x4 pour découvrir les Salins du Midi, lieu de production de

la célèbre fleur de sel de Camargue, suivi d'une halte au Musée du Sel. Dans les environs d'Aigues Mortes, le Mas de la Comtesse (+33 (0) 6 34 14 28 86) vous propose une visite de la manade avec démonstration de tri de taureaux et des soirées traditionnelles autour d'une paëlla. Ne manquez pas de goûter à la fougasse d'Aigues-Mortes : une brioche moelleuse aromatisée de fleur d'oranger et saupoudrée de sucre.



Restaurant recommandé: Le Dit Vin.

Commerces : café, boulangerie, primeur, boucher, épicerie fine, des magasins de souvenirs et un large choix de restaurants.



Marché : mercredi et dimanche matin
- Avenue Frédéric Mistral.

Aigues-Mortes



LE GRAU-DU-ROI



Le Grau-du-Roi

Amarrez-vous à Aigues-Mortes et enfourchez votre vélo jusqu'au Grau-du-Roi (environ 25 min). Bien que très touristique, Le Grau-du-Roi a conservé l'esprit d'un village de pêcheurs avec ses barques colorées et ses amas de filets de pêche. Si vous longez le bord de plage rive gauche, vous arriverez à la grande marina de Port-Camargue. En chemin vous passerez devant le Seaquarium où vous verrez évoluer des poissons méditerranéens et tropicaux, des tortues marines, des otaries et des requins. Plus au sud de Port-Camargue, les plages sauvages de l'Espiguette avec ses dunes de sable en font le lieu idéal pour bronzer, se baigner dans la Méditerranée ou se promener à cheval.



Restaurant recommandé : La Fabrique. Traversez le pont, en direction de la plage.

Commerces : Vous trouverez tous les commerces nécessaires et de nombreux restaurants.



Marché : mardi, jeudi et samedi matin - Place de la République.

GALLICIAN

Ce hameau à mi-distance entre Aigues-Mortes et St-Gilles, vous offre la possibilité de faire le plein de produits du terroir. À la Cave Pilote de Gallician, vous pourrez déguster et acheter du vin AOC Costières-de-Nîmes. À la boutique "La Laupio", vous trouverez du riz de Camargue, de la fleur de sel, du saucisson de taureau, de l'hydromel et de nombreuses autres spécialités locales. Prenez aussi le temps de vous balader dans la réserve naturelle du Scamandre. Un parcours sur pilotis vous permet de cheminer au cœur du marais et d'observer les oiseaux sans les déranger. N'oubliez pas votre appareil photo !

À la sortie du hameau de Franquevaux, le gardian Thomas (+33 6 17 09 82 12) propose de monter à cheval pour explorer la Camargue au milieu d'étendues sauvages splendides. Vous finirez la journée avec un dîner cuit au feu de bois.



Restaurant recommandé : Le Café du Pont



Commerces : boulangerie et supérette.

SAINT-GILLES



Abbaye de St-Gilles

Saint-Gilles est une ville charmante, célèbre pour sa magnifique abbatale bénédictine, classée au Patrimoine Mondial de l'UNESCO. À 4km du port de St-Gilles, la Manade Thibaud (+33 4 66 87 09 42) vous ouvre ses portes et vous propose une visite guidée à pied ou en calèche de son élevage de chevaux et de taureaux.



Restaurant recommandé : L'atelier des halles, La Restanque.



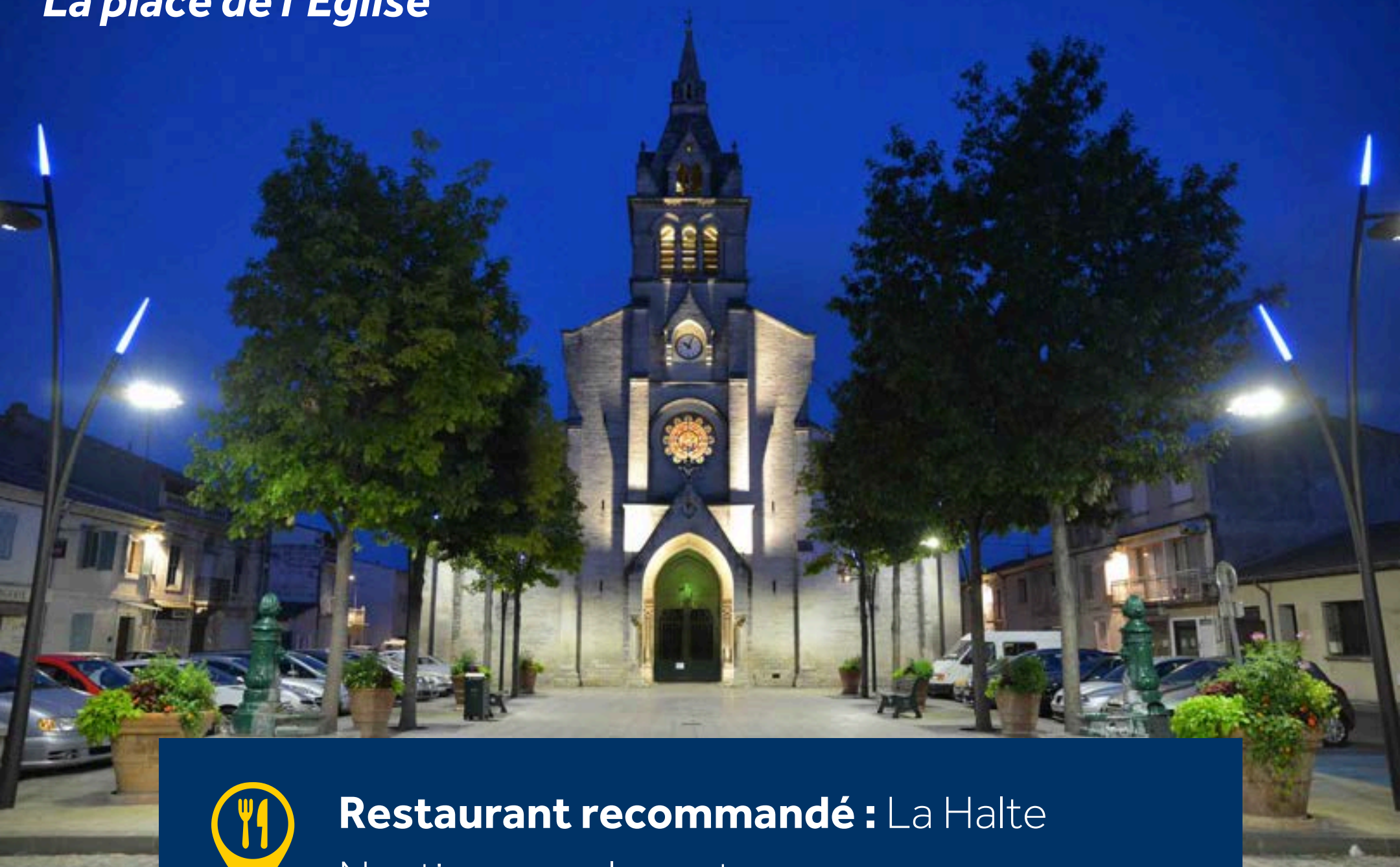
Commerces : Vous trouverez un large choix de supermarchés, de commerces et de restaurants.

Marché : jeudi et dimanche matin - Avenue Émile Cazelles.

BELLEGARDE

Qualifiée de "ville d'eau" avec ses 13 fontaines, ses canaux, ses ruisseaux et son port de plaisance, Bellegarde mérite qu'on y mette pied à terre. Flânez en ville et marchez jusqu'à la Tour de la Madone, un donjon médiéval perché à 56m d'altitude, qui domine le village. À 3,5km à l'ouest de la ville, vous pourrez visiter le Domaine Haut du Broussan avec son moulin à huile et ses huit hectares d'oliviers. Cette huile est vendue sur place et est aussi servie dans leur restaurant donnant sur le lac où vous pourrez pratiquer différents sports nautiques, tels que le jet-ski.

La place de l'Église



Restaurant recommandé : La Halte Nautique, sur le port.

Marché : vendredi matin - Place de la Mairie.



Commerces : boulangeries, boucherie, supermarché et quelques restaurants.

BEUCAIRE & TARASCON

Beucaire fut pendant longtemps l'un des plus importants carrefours commerciaux du sud de la France, et mérite d'être visitée, au début ou à la fin de vos vacances. De Beaucaire, traversez le pont et partez à la découverte de Tarascon, cité de patrimoine au riche passé historique. En bordure de Rhône, le Château de Tarascon constitue l'une des plus belles forteresses d'Europe. Proche du château, la collégiale Ste-Marthe a été construite pour abriter les reliques de son saint patron. Rendez-vous ensuite au Musée Souléiado où vous apprendrez les secrets de fabrication des célèbres "indiennes", ce tissu provençal aux motifs colorés.



Toits de Beaucaire



Restaurant recommandé : L'Épicerie de Cécile. Dirigez-vous vers le nord depuis la base Le Boat, de l'autre côté du pont.



Commerces : Vous trouverez de nombreux commerces et restaurants à Beaucaire.

Marché : jeudi et dimanche matin - Place du 8 Mai à Beaucaire | mardi matin - Avenue de la République à Tarascon.

ÉCLUSES

Veillez consulter le Manuel du Bateau et de Navigation pour plus d'informations sur le fonctionnement et le passage des écluses. Les écluses du Canal du Midi et les quelques-unes en Camargue sont automatiques et manœuvrées par un éclusier. Il pourra vous donner des conseils en cas de doute.

HORAIRES D'OUVERTURE DES ÉCLUSES :

MOIS	CANAL DU MIDI*	CANAL DU RHÔNE À SÈTE ** (ÉCLUSE DE NOURRIGUIER, ÉCLUSE DE ST-GILLES)
Mars	9h - 12h30 & 13h30 - 18h	7h - 19h
Avril	9h - 12h30 & 13h30 - 18h	7h - 19h
de Mai à Juin	9h - 12h30 & 13h30 - 18h	7h - 19h
Juillet et Août	9h - 12h30 & 13h30 - 18h	7h - 19h
Septembre	9h - 12h30 & 13h30 - 18h	7h - 19h
Octobre	9h - 12h30 & 13h30 - 18h	7h - 19h

MOIS	CANAL DU RHÔNE À SÈTE (PONT MOBILE DE FRONTIGNAN)	LEZ *** (LA TROISIÈME ÉCLUSE)
Mars	16h uniquement	8h15 - 11h45 & 14h15 - 16h45
Avril	8h30 et 16h uniquement	8h15 - 11h45 & 14h15 - 17h45
de Mai à Juin	8h30 et 16h uniquement	8h15 - 11h45 & 14h15 - 18h45
Juillet et Août	8h30, 13h, 19h uniquement	8h15 - 11h45 & 14h15 - 18h45
Septembre	8h30 et 16h uniquement	8h15 - 11h45 & 14h15 - 17h45
Octobre	8h30 et 16h uniquement	8h15 - 11h45 & 14h15 - 17h15

* Les écluses du Canal du Midi sont fermées le 1er mai

** Les écluses du Canal du Rhône à Sète sont fermées les jours fériés (dimanche de Pâques, 1er mai, 14 juillet)

*** Vous ne serez autorisés à franchir cette écluse que si vous passez la nuit à Lattes (Port Ariane)

AMARRAGES

Entre St-Gilles et Aigues-Mortes et entre Palavas-les-Flots et Frontignan, vous trouverez quelques amarrages sauvages le long du chemin de halage : utilisez les piquets d'amarrage qui vous sont fournis sur le bateau. Vous êtes priés de vous référer à la carte de navigation pour connaître les lieux exacts de ces amarrages. Autrement, nous vous conseillons de vous amarrer dans les ports publics ou privés dont les prix sont compris entre 10€ et 55€ la nuit. La plupart disposent de bornes à eau et de branchements électriques (branchement prise de quai non disponible sur tous les bateaux).

EAU

Vous aurez besoin de remplir votre réservoir d'eau une ou deux fois au cours de votre semaine. Des bornes d'eau sont disponibles gratuitement à toutes les bases Le Boat. Sinon, de nombreux ports publics ou privés vous permettront de remplir votre réservoir pour 4€ - 5€. Dans certains ports, il vous faudra acheter des jetons à la capitainerie. L'eau est une denrée rare dans cette région, pensez à l'économiser.



Rejoignez-nous
sur Facebook



Partagez sur Instagram



Retrouvez-nous
sur YouTube

#loveleboat

Avertissement : Le contenu de ce guide est présumé exact au moment de son impression. Cependant, les horaires d'ouverture et tarifs sont susceptibles d'être modifiés. Les attractions, restaurants, écluses, ou même des tronçons des voies navigables pourraient être fermés sans préavis. Le Boat vous recommande chaleureusement les activités et restaurants mentionnés dans le guide mais nous tenons à vous assurer que ces établissements ne sont en aucun cas gérés ou exploités par Le Boat et, en tant que tel, nous ne pouvons garantir la qualité des services fournis. Si une information incorrecte figure dans le guide, n'hésitez pas à nous en faire part par email à l'adresse guides@leboat.com afin que nous corrigions les éditions futures.

Crédits photos : MRW Zeppeline Languedoc, C. Jourdan, Ludovic Carini, Ville de Bellegarde, Henri Comte, F. Hebraud, Gilles Deschamps Béziers Méditerranée, Mairie de Marseillan, Dominique Demouy.