

le boat

ALSACE

Guide régional



	Temps approximatif		Nombre d'écluses	
Boofzheim	20 min	6 hr	0	10
Obenheim	1 h 50 min		4	
Krafft	55 min		1	
Plobsheim	2 h 55 min		5	
Strasbourg	2 h 45 min	14 hr 30 min	3	34
Vendenheim	3 h 30 min		7	
Hochfelden	4 h 15 min		10	
Saverne	3 h 15 min		10	
Lutzelbourg	1 h 15 min		4	
Plan incliné d'Arzviller	30 min to	30 min to 1hr30 min	-	-
Durée pour l'attente et le passage du plan	1 h 30 min			
Niderviller	1 h 15 min	2 h	0	0
	45 min			
Hesse (Le Boat)	30 min	1 h 15 min	0	0
Xouaxange	45 min			
Gondrexange	4 h	12 h 30 min	7	25
Lagarde	1 h 45 min		3	
Étang de Paroy	1 h 30 min		2	
Einville-au-Jard	2 h 30 min		5	
Dombasle-sur-Meurthe	45 min		4	
St Nicholas de Port	2 h		4	
Nancy	1 h	9h 45 min	0	6
Champigneulles	1 h		2	
Pompey	3 h		2	
Pont-à-Mousson	1 h 15 min		0	
Pagny-sur-Moselle	1 h 15 min		1	
Corny-sur-Moselle	2 h 15 min		1	
Metz	5 h	8 h 45 min	4	5
Thionville	3 h 45 min		1	
Apach	1 h 30 min	19 h 15 min	1	8
Remich	4 h 45 min		2	
Konz	2 h		0	
Saarburg	2 h 45 min		1	
Mettlach	2 h		1	
Merzig	2 h 30 min		1	
Saarlouis	3 h 45 min	17 h 30 min	2	31
Saarbrücken	1 h 45 min		2	
Grosbiederstroff	1 h 15 min		2	
Sarreguemines	1 h 15 min		3	
Sarreinsming	1 h 45 min		3	
Wittring	2 h		2	
Sarralbe	3 h 45 min	6	13	
Mittersheim	5 h 45 min			
Grondrexange				

Les temps de navigation sont approximatifs, basés sur une vitesse moyenne de 7,5 km/h et d'un temps de passage par écluse de 12 min.

Votre vitesse, le courant et le temps passé dans les écluses affecteront le rythme de votre croisière.

8

Vitesse maximale sur les canaux (en km/h)

3

Vitesse maximale dans les ports (en km/h)



Restez sur la droite quand vous croisez un bateau



BOOFZHEIM

Europa Park, Rust



Situé au cœur du Ried, une vaste zone de zones humides, le village de Boofzheim vous accueille avec ses nombreuses maisons à colombages des XVIIe et XVIIIe siècles, ainsi que l'église Saint-Étienne, qui date du XIIIe siècle. Si vous voyagez avec de jeunes enfants, partez plutôt dans l'autre direction vers le Poney Ranch, un petit parc de loisirs avec des aires de jeux, des balades à poney ou en calèche et quelques animaux. Pour les amateurs de sensations fortes, le célèbre parc d'attractions allemand Europa-Park se trouve à seulement 13 km.

Des pistes cyclables relient également Boofzheim à Strasbourg, ou vous permettent de rejoindre l'Allemagne en passant par le bac de Rhinau.



Restaurant recommandé : Auberge de la Treille.



Commerces : De nombreuses boutiques, boulangeries et restaurants se trouvent dans le village.

STRASBOURG



Strasbourg 'Petite France'
Philippe de Rexel

Il y a tant à découvrir dans la capitale alsacienne !

Flâne dans les rues fleuries de Strasbourg et admire ses maisons à colombages pleines de charme. Ne manque pas les incontournables : le Palais Rohan, ses nombreux musées, le quartier pittoresque de la Petite France, le Parlement européen, les nombreux cafés et bars... sans oublier bien sûr la majestueuse Cathédrale Notre-Dame et sa célèbre horloge astronomique du XVI^e siècle, avec ses petits personnages mécaniques qui s'animent chaque heure.

Selon la légende, les magistrats de l'époque, craignant que l'horloger ne reproduise son chef-d'œuvre ailleurs, l'auraient fait aveugler pour préserver l'unicité de l'ouvrage.

Pour profiter pleinement de ta visite, rends-toi à l'Office de Tourisme, juste en face de la cathédrale. Tu pourras y découvrir les multiples façons originales d'explorer la ville : en 2CV avec guide, à vélo, en bateau dans la Petite France, à bord du petit train touristique ou même en segway !



Restaurant recommandé : Maison Kammerzell, proche de la cathédrale.



Commerces : cinéma, nombreux commerces, boutiques, bars, cafés, restaurants.



Marché : mercredi et vendredi matin - Place Kléber.

Amarrages : à 15-20 min à pied du centre-ville. Le seul port est situé Quai des Belges, avec eau et électricité.

HOCHFELDEN



Ce petit village est le siège social de la brasserie Météor, créée en 1640 et qui produit chaque jour 320 hectolitres de bière. Cette entreprise familiale est la plus grande brasserie de marque indépendante de France. Elle ouvre ses portes aux visiteurs du mercredi au dimanche pour des visites guidées. Le

musée du Pays de la Zorn, installé dans l'ancienne synagogue, vous fait découvrir la vie quotidienne de la région habitée depuis plus de 7 500 ans.



Restaurant recommandé : Au fût Gourmand



Commerces : boulangerie et boucherie.

Marché : mardi matin.



Amarrages : Vous trouverez de l'électricité et de l'eau à Waltenheim sur Zorn, pas loin de Hochfelden.

SAVERNE



Château des Rohan, Saverne

Sa position stratégique dans les montagnes des Vosges, entre le plateau lorrain et la plaine d'Alsace, fait de Saverne un site exceptionnel. L'arrivée en bateau est superbe, avec un amarrage devant le Château des Rohans. C'est une ville alsacienne typique, connue pour sa gastronomie raffinée et ses belles boutiques, qui a conservé de nombreux vestiges de son passé : fortifications, église romane, cloîtres, et une rue piétonne bordée de jolies maisons à colombages. Le Jardin de Roses, créé en 1898 avec environ 8 500 rosiers, est également un incontournable, surtout en juin lors du festival de la rose.



Restaurant recommandé : Taverne Katz, dans la rue piétonne.



Commerces : boulangerie, épiceries, cafés, et nombreux restaurants.

Marché : jeudi matin.



Amarrages : devant le "Château des Rohans" (près du centre-ville). Vous y trouverez eau et électricité.

LUTZELBOURG

Lutzembourg



Un charmant village orné de fleurs, célèbre pour son atelier de cristal (Maison Wurm) qui expose des chefs-d'œuvre finement taillés. Promenez-vous jusqu'aux ruines de l'ancien château du XIe siècle, perché à 320 mètres sur une falaise rocheuse, offrant une vue magnifique sur le village, le canal et les environs. La piste cyclable longeant le canal est superbe et se prolonge au-delà de Saverne, jusqu'à Strasbourg.



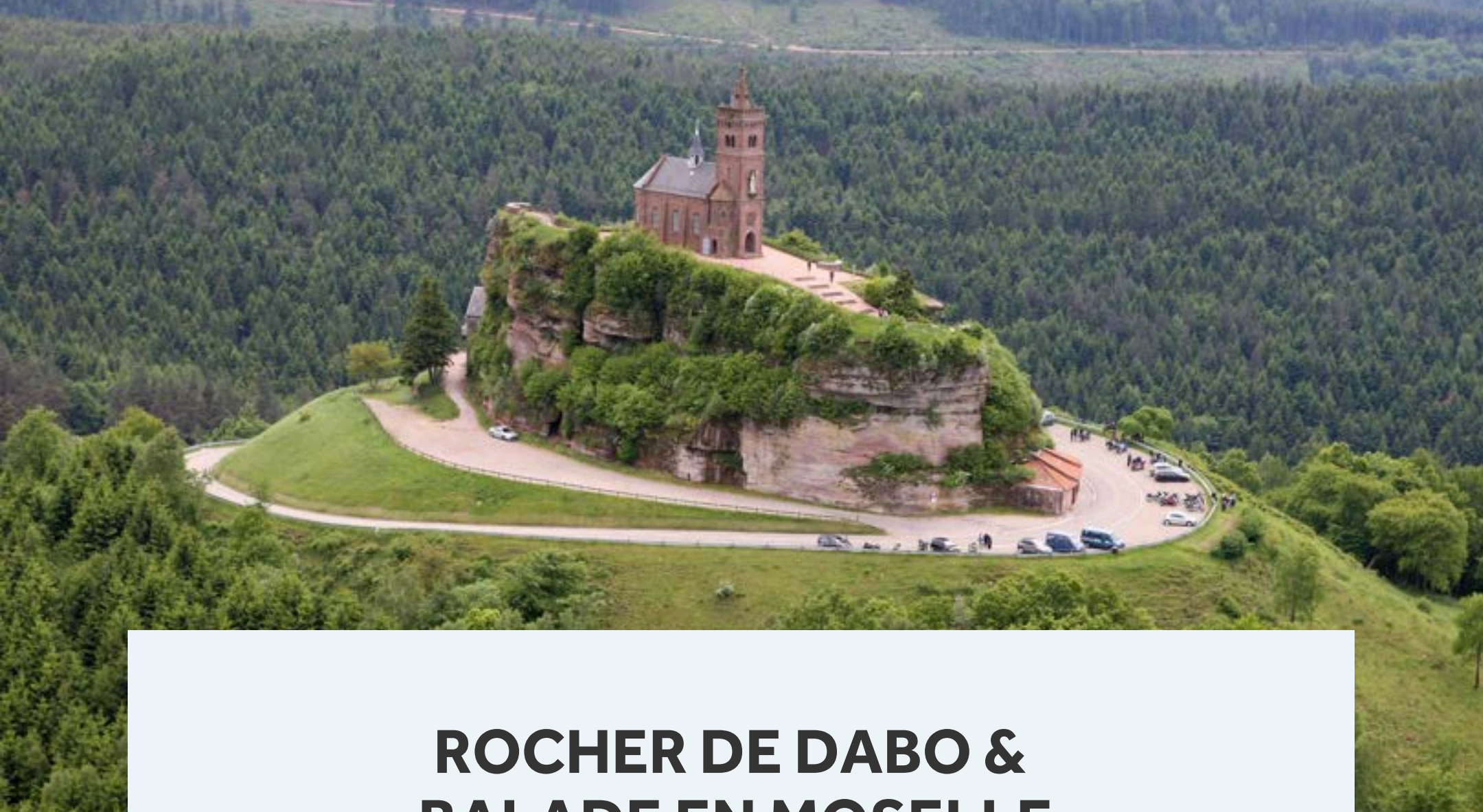
Restaurant recommandé : Brasserie chez Elise



Commerces : Tabac (vend des produits d'épicerie), deux restaurants et une pharmacie.



Amarrages : Port Locaboat avec eau et électricité, ainsi qu'un second port avec eau et électricité (fonctionne uniquement avec des pièces de 2 €).



ROCHER DE DABO & BALADE EN MOSELLE

De Lutzelbourg, pourquoi ne pas s'éloigner de la rivière le temps d'une demi-journée pour découvrir la région environnante ? Accompagné d'un guide expert, visitez le Rocher de Dabo, site d'une magnifique chapelle culminant à 664 mètres au sommet d'un piton rocheux, offrant une vue imprenable sur l'immense forêt vosgienne, panorama également visible depuis le restaurant La Chouette d'Or. Le tour se poursuit par la visite du château de Lutzelbourg, une promenade dans la forêt pour admirer les maisons troglodytes et la visite d'une chocolaterie ou de la confiserie artisanale. (Renseignements et réservation au +33 (0) 7 50 24 39 01 | contact@stephontour.com)



PLAN INCLINÉ D'ARZVILLER

Plus précisément appelé « Plan Incliné de Saint-Louis », il n'existe rien de comparable en Europe. Mis en service en 1969, il a remplacé une chaîne de 17 écluses, dont le passage prenait toute une journée. Aujourd'hui, l'ascension de 44,5 m s'effectue en seulement quatre minutes. Des visites guidées sont possibles, incluant la salle des machines, avec des guides qualifiés qui expliquent en détail le fonctionnement de l'ascenseur. Un petit train vous emmène également en amont pour explorer la magnifique « Vallée des Éclusiers » et découvrir les débuts de la navigation. Sur la route entre le haut et le bas de l'ascenseur, les enfants (et les grands enfants) peuvent s'élancer dans les arbres sur une piste de luge de 500 m. En bas, Cristal Lehrer est une boutique incroyable qui propose des verres, vases, décorations, bijoux en cristal soufflé et façonné à la main — un magnifique souvenir de la « Vallée du Cristal » à rapporter à votre famille ou vos amis !



Plan incliné de St-Louis, Arzwiller



Restaurant recommandé : Brasserie des Éclusiers, à 10 min en aval du Plan Incliné.



Commerces : Il y a un petit snack-bar servant des boissons fraîches et un camion de pizza servant le déjeuner pendant les vacances d'été.



Amarrages : Les seuls amarrages se trouvent en bas de l'ascenseur à bateaux – sans aucun service.

NIDERVILLER

Au XVIII^e siècle, Niderviller est devenue célèbre pour sa Faïencerie. Ses créations sont aujourd'hui exposées dans de nombreux musées en France (y compris au Louvre de Paris) et partout dans le monde.



Restaurant recommandé : Auberge du Tannenheim, rue de Lorraine.



Commerces : Une boulangerie et un restaurant.



Amarrages : La première marina, gérée par Kuhle Tours, dispose d'eau, d'électricité, de douches et de toilettes. La seconde marina (également gérée par Kuhnle Tours) se trouve juste avant les tunnels et propose de l'eau et de l'électricité – une facturation est effectuée avant l'activation des services.

HESSE & SARREBOURG

La base Le Boat est située dans le paisible village lorrain de Hesse où vous pourrez contempler son ancienne abbaye bénédictine. La ville voisine de Sarrebourg (à 4,5km au nord - suivre la piste cyclable) propose plus d'activités et de nombreux magasins. Admirez à la chapelle des Cordeliers le magnifique vitrail de 12m de haut nommé 'La Paix', offert par l'artiste Marc Chagall.

Puis détendez-vous autour du lac Lévêque doté d'une plage, d'une aire de jeux pour les enfants et d'un mini-golf. Il y a également une piscine couverte à proximité en cas de mauvais temps.



Commerces : Un food truck à Hesse propose des plats faits maison le mardi soir. Le mardi et le vendredi matin, vous pouvez vous rendre à Sarrebourg (à 4,5 km au nord de Hesse). Un camion à pizzas est stationné le dimanche après-midi au centre du village (rue principale).



Amarrages : eau, électricité, ainsi que douches et toilettes lorsque la base est ouverte.

GONDREXANGE


Créé au Moyen Âge, le lac est idéal pour la baignade, les sports nautiques et la pêche au sandre, au brochet et à la carpe (permis de pêche disponible chez Decathlon à Sarrebourg ou sur cartedepeche.fr). Rendez-vous au camping Les Mouettes, pour accéder à la plage et louer des planches à voile et des canoës.



Commerces : épicerie au camping Les Mouettes.



Amarrages : au PK 230 (pas de bornes d'eau ni de branchements électriques)..



GRANDE ECLUSE DE RÉCHICOURT LE CHÂTEAU

À 16km à l'ouest de Hesse, l'impressionnante écluse de Réchicourt est un exploit d'ingénierie construit en 1965 pour remplacer 6 écluses sur un dénivelé de 16m. Elle prend 30 min à se remplir / à se vider.

LAGARDE

Faites escale dans ce village typiquement lorrain au cœur du Parc Naturel de Lorraine. Partez admirer l'église St-Jean-Baptiste et son clocher roman du XIIe siècle.



Restaurant recommandé : Restaurant PK 209 - à côté de la marina.



Commerces : épicerie avec un large choix de souvenirs.



Amarrages : A marina with full services.

NANCY



Place Stanislas, Nancy

Les amateurs d'Art Nouveau adoreront l'architecture baroque de Nancy, en particulier sa Place Stanislas, longtemps considérée comme l'une des plus belles places au monde. Elle est d'ailleurs classée au patrimoine mondial de l'UNESCO. Ses grilles en fer doré, ses impressionnantes façades et sa fontaine évoquent l'élégance et le style, et plus particulièrement le soir venu quand la place s'illumine. L'École de Nancy a été le fer de lance de l'Art Nouveau en France. Faites un tour au Musée de l'École de Nancy pour en savoir plus.

Flânez dans les ruelles de la vieille ville historique. C'est un quartier animé avec de nombreuses boutiques et de très bons restaurants. Ne manquez pas de vous rendre au Palais des Ducs qui abrite le Musée de Lorraine et les tombeaux des Ducs de Lorraine.

Pourquoi ne pas faire appel à un 'greeter', un concept américain où un habitant vous fait découvrir sa ville ? (nancygreeters.fr) Profitez de votre escale à Nancy pour déguster les spécialités régionales comme la quiche lorraine, les bonbons 'Bergamotes' et le baba au rhum.



Restaurant recommandé : À la Table du Bon Roi Stanislas, proche de la Place Stanislas.



Commerces : nombreux commerces et restaurants.

Marché : du mardi au samedi - près de la Place Stanislas.



Amarrages : Marina du Bassin St-Georges avec eau, électricité, sanitaires.

ST. NICOLAS DE PORT

La basilique gothique St-Nicolas, domine ce petit village avec deux tours hautes de 80m qu'on aperçoit de loin. Elle a été construite au cours des XVe et XVIe siècles en l'honneur du saint patron des marinières. Elle a été entièrement restaurée en 1983 grâce au généreux don d'une Américaine née à St-Nicolas. Vous pouvez également visiter le Musée de la Brasserie française, ainsi que le Musée du Cinéma.



Restaurant recommandé :

L'Épicurien, à 2km des amarrages.



Commerces :

nombreux commerces, magasins et restaurants.

Marché : vendredi matin.



Amarrages : au PK 176 (pas de bornes d'eau ni de branchements électriques).

PONT-À-MOUSSON



Pont-à-Mousson est une ville industrielle, connue pour l'exportation de son acier dans le monde entier. Mais elle fut aussi le siège d'une université jésuite et possède un remarquable patrimoine architectural, visible notamment dans ses deux impressionnantes églises, sur la charmante place Duroc de style Renaissance avec sa fontaine centrale, et à l'Abbaye des Prémontrés, monument classé du XVIIIe siècle. L'abbaye abrite trois escaliers monumentaux, dont l'un, construit en spirale avec une structure audacieuse, donne l'impression de ne jamais finir. Non loin de là, dans un bel hôtel particulier de la Renaissance, le musée de Pont-à-Mousson expose une étonnante collection d'objets et de meubles en papier mâché, fabriqués localement entre 1870 et 1945.



Restaurant recommandé : Restaurant Pierre Bonaventure – Place Duroc.



Commerces : nombreux commerces, magasins et restaurants.

Marché couvert : samedi - Place St-Antoine..



Amarrages : nombreux amarrages disponibles, ou amarrez-vous au port avec eau, électricité, sanitaires.


METZ



Porte des Allemands in Metz

Metz est une ville imprégnée d'histoire, au riche patrimoine architectural. Visitez le Musée de la Cour d'Or qui présente des fouilles archéologiques et une riche collection de beaux-arts. Découvrez sa superbe cathédrale St-Étienne avec ses 6 500 m² de vitraux et marchez jusqu'à la Porte des Allemands, véritable petit château fort. De là part le circuit des remparts, qui permet de découvrir les vestiges des fortifications de la ville. Puis rendez-vous au Centre Pompidou-Metz, chef-d'œuvre de l'architecture contemporaine avec trois galeries d'expositions couvertes par un audacieux toit rappelant un chapeau chinois.

Cathédrale de Metz



Restaurant recommandé : L'Éveil, Rue du Pont des Roches.



Commerces : nombreux commerces, boutiques et restaurants.



Marché : mardi, jeudi et samedi matin - autour de la cathédrale.

Amarrages : Le port Robert-Schuman dispose de sanitaires et du wifi.

THIONVILLE



Église Saint-Maximin, Thionville

Thionville est une ville fortifiée qui possède quelques sites intéressants à visiter, bien qu'aujourd'hui largement industrialisée. Entrez dans l'imposante église St-Maximin pour admirer son orgue tout aussi imposante avec ses 4 500 tuyaux. Ancien donjon du château que les Comtes de Luxembourg érigèrent vers la fin du XIe siècle, la Tour aux Puces est un édifice original à quatorze côtés. Elle abrite aujourd'hui un musée qui retrace l'histoire de la région depuis l'ère paléolithique jusqu'à la fin du Moyen Âge, y compris les nombreux sièges que subit la ville au cours des siècles. Vous pouvez également visiter le Fort de Guentrange (à 4km au nord-ouest de Thionville), des fortifications construites par l'armée allemande avant la Première Guerre mondiale.



Restaurant recommandé : Le P'tit Bistro d'Ethan, derrière l'église St-Maximin.



Commerces : nombreux commerces et restaurants.

Marché : mardi et samedi - Rue du Manège.



Amarrages : La marina de Thionville propose l'électricité, le wifi et des douches.



DE APACH À SAARBRÜCKEN

En franchissant l'écluse d'Apach, vous entrez au Luxembourg et naviguez sur la Moselle jusqu'à son intersection avec la Sarre en Allemagne. De là, vous pouvez vous diriger vers le sud pour repasser du côté français, juste après Sarrebrücken. Pour naviguer sur ces voies navigables, vous devez être en possession d'un permis de navigation (obtenu avant vos vacances).

Si vous possédez un permis de navigation, vous pourrez découvrir la charmante ville luxembourgeoise de Remich et flâner dans les ruelles pittoresques du vieux quartier. À Konz, visitez l'un des plus grands musées d'Allemagne sur la culture rurale. La ville de Trèves recèle quant à elle de nombreux vestiges romains, comme l'emblématique Porta Nigra. Le siège social du fabricant mondial de céramique, Villeroy & Boch est installé à Mettlach et mérite de s'y arrêter pour une visite guidée. Faites escale à Merzig si vous souhaitez apercevoir des loups au Wolfspark Werner Freund.

SAARBRÜCKEN

Château de Saarbrücken



Bienvenue en Allemagne ! Saarbrücken est une ville universitaire cosmopolite et le centre économique et culturel de la région de la Sarre. Bien qu'il se trouve à 3km du centre-ville, nous vous recommandons vivement de vous rendre au jardin franco-allemand, ouvert en 1960 pour consolider l'amitié entre les deux pays. De retour au centre-ville, vous pouvez visiter le Musée historique de la Sarre où il est possible de découvrir sous terre de remarquables témoignages de l'architecture du XIIIe au XVIIIe siècle (forteresse médiévale, douves, oubliettes, etc). Ne manquez pas le château baroque de Saarbrücken. Une promenade le long de ses remparts offre un superbe panorama sur la ville. Amarrez-vous à la marina d'Osthafen, si vous souhaitez vous rendre au zoo de Saarbrucker (à 2km de l'amarrage).



Restaurant recommandé : Zum Stiefel, en centre-ville.



Commerces : nombreux commerces, cafés et restaurants et large choix de boutique au centre commercial Europa Galerie.

Marché : lundi, mercredi, vendredi et samedi - St-Johanner Markt, en centre-ville | jeudi et samedi - Ludwigsplatz, dans la vieille ville.



Amarrages : à la marina Osthafen (eau et électricité) ou au port de la ville.

Au nord de l'écluse de Gündingen, vous êtes en Allemagne et les règles de navigation allemandes s'appliquent. Vous devez posséder un permis pour naviguer sur les voies navigables allemandes, bien que les bateaux sans permis soient autorisés entre le port de Saabrücken et l'écluse de Gündingen.

SARREGUEMINES

Située à la frontière franco-allemande, la ville a un passé mouvementé : passant de l'occupation française à l'occupation allemande au fil des siècles. Elle est finalement devenue la possession de la France à la fin de la Seconde Guerre mondiale, en 1945. La ville est spécialisée dans la faïence depuis la fin du XVIIIe siècle. La poterie, les peintures murales et les cheminées fabriquées de Sarreguemines étaient à une époque exportées partout dans



Vase, Sarreguemines

le monde. L'usine a malheureusement fermé en 2007, mais vous pourrez voir au musée de la ville d'étonnantes réalisations. Vous trouverez de nombreuses pistes cyclables le long de la rivière Sarre.



Restaurant recommandé : La Brasserie du Casino, en bord de Sarre.



Commerces : large choix de commerces et de restaurants.



Marché : mardi et vendredi matin.

Amarrages : à la marina Casino avec eau, électricité, sanitaires.

SARRALBE



Église Saint-Martin, Sarralbe

Sarralbe est située au confluent de la Sarre et de l'Albe, à l'origine de son nom. Le canal traverse la rivière Albe sous un pont construit en 1867, premier pont métallique de ce type à être construit en France. L'architecture du village est assez moderne, puisque de nombreux bâtiments ont été détruits lors de la Première et la Seconde Guerre mondiale. Cependant, l'église St-Martin, également connue sous le nom de 'cathédrale de la Sarre', demeure et vaut la peine d'être visitée. Ne manquez pas de voir les fortifications de la ville et la 'Porte de l'Albe' datant du XIVe siècle.



Restaurant recommandé : La Fleur de Sel.



Commerces : épicerie, boulangerie et boucherie.



Marché : jeudi matin.

Amarrages : Amarrages disponibles. Le port équipé le plus proche se trouve à Wittring.

MITTERSHEIM



Baignade dans le Lac Vert, Mittersheim

Situé au cœur du Pays des Étangs, Mittersheim est un village typiquement lorrain. Amarrez-vous près du Lac Vert, idéal pour la baignade, la pêche et les sports nautiques. Vous ne pouvez pas accéder au lac en bateau, mais celui-ci se trouve à seulement quelques mètres du canal.



Restaurant recommandé :

L'Escale, près du lac.



Commerces : une boulangerie et une petite boutique.



Amarrages : eau, électricité et toilettes.

ÉCLUSES

Les écluses en direction de Nancy fonctionnent avec une télécommande (vous recevez la télécommande à l'écluse de Réchicourt) et à Sarreguemines (télécommande dans votre sac). Les écluses en direction de Saverne fonctionnent automatiquement avec des chaînes. Les écluses sur la Moselle sont électriques et sont opérées par un éclusier, permanent ou itinérant. Il est cependant conseillé de débarquer un membre d'équipage avant l'écluse afin qu'il puisse aider à réceptionner les cordages une fois à l'intérieur. Veuillez consulter le Manuel de Bateau et de Navigation à bord pour plus d'informations sur le fonctionnement et le passage des écluses.

HORAIRES D'OUVERTURE

Les écluses sont ouvertes et passables tous les jours de la semaine (y compris les dimanches et les jours fériés) entre 9h et 17h, bien que la plupart soient ouvertes dès 7h et ferment à 19h en haute saison. Chaque voie d'eau est différente, lisez donc les pages 12-13 du Guide du Breil pour connaître les heures précises. Toutes les écluses sont fermées le 1er mai.

Le plan incliné d'Arzwiller est ouvert tous les jours (sauf le 1er mai) de 7h à 18h (de 7h à 19h entre le 15 juin et le 15 juillet). La montée ou la descente dure environ 15 minutes. En période d'affluence, l'attente peut atteindre 30 minutes, voire 1 à 2 heures, prévoyez donc une certaine flexibilité dans votre programme.

AMARRAGES

Les amarrages sont nombreux et vous êtes libre d'amarrer où vous pouvez accéder en toute sécurité à la berge. Exceptions : s'il y a un panneau indiquant le contraire, si vous êtes sur un virage ou si vous êtes à moins de 50 m d'une structure telle qu'une écluse ou un pont. Ne vous amarrer pas aux pontons d'attente situés de chaque côté d'une écluse (sauf si vous attendez de passer l'écluse). La plupart des villes et villages disposent de bollards ou anneaux pour amarrer — veuillez consulter votre carte des voies navigables pour connaître les emplacements exacts. Vous pouvez aussi choisir de vous amarrer dans une marina privée. Le tarif pour ces amarrages est généralement compris entre 15 et 25 € par nuit. En général, elles disposent de points de remplissage d'eau et de branchements électriques (non disponibles sur tous les bateaux).

EAU

Vous aurez besoin de remplir votre réservoir d'eau une ou deux fois au cours de la semaine. Faire le plein d'eau est gratuit à nos bases Le Boat en chemin, sinon plusieurs ports publics ou privés vous permettront de remplir votre réservoir pour un supplément de 2€-5€. Dans certains ports, il vous faudra acheter des jetons à la capitainerie.



Rejoignez-nous
sur Facebook



Partagez vos photos
sur Instagram



Retrouvez-nous
sur YouTube

#loveleboat

Avertissement : Le contenu de ce guide est présumé exact au moment de son impression. Cependant, les horaires d'ouverture et tarifs sont susceptibles d'être modifiés. Les attractions, restaurants, écluses, ou même des tronçons des voies navigables pourraient être fermés sans préavis. Le Boat vous recommande chaleureusement les activités et restaurants mentionnés dans le guide mais nous tenons à vous assurer que ces établissements ne sont en aucun cas gérés ou exploités par Le Boat et, en tant que tel, nous ne pouvons garantir la qualité des services fournis. Si une information

Crédits photos : Europapark, Rust - Par Stefan Scheer (Travail personnel) [CC BY-SA 2.5-2.0-1.0 (<http://creativecommons.org/licenses/by-sa/2.5-2.0-1.0>)], via Wikimedia Commons | Meteor Beer - By mdid from Kawasaki, Japan (Meteor Beer) [CC BY 2.0 (<http://creativecommons.org/licenses/by/2.0>)], via Wikimedia Commons | Grande Ecluse de Rochicourt le Chateau - By Roehrensee - A feltöltő saját munkája, CC BY-SA 3.0, <https://commons.wikimedia.org/w/index.php?curid=29562189> | Pont-a-Mousson - Par © Rolf Krahl / CC BY 4.0 (via Wikimedia Commons), CC BY 4.0, <https://commons.wikimedia.org/w/index.php?curid=634605> | By Jean-Marc Pascolo (Own work) [CC BY-SA 3.0 (<http://creativecommons.org/licenses/by-sa/3.0>)], via Wikimedia Commons | St Maxims Church, Thionville By Fab5669 (Own work) [CC BY-SA 3.0 (<http://creativecommons.org/licenses/by-sa/3.0>)], via Wikimedia Commons